



Ministério do Meio Ambiente

Secretaria de Biodiversidade, Florestas e Direitos Animais

Departamento de Áreas Protegidas

Cadastro Nacional de Unidades de Conservação

Esplanada dos Ministérios, Bloco B, 8º andar, sala 800, CEP: 70068-900 - Brasília - DF.

(61) 2028-2059 (61) 2028-1520

cnuc@mma.gov.br

Relatório do Cadastro Nacional de Unidades de Conservação

Exportado em: 15/09/2024 às 04:47:20

RESERVA EXTRATIVISTA MARINHA CUINARANA

Data da última certificação de dados pelo OG: 15/02/2016 15:57:11

Data da publicação no CNUC: 22/10/2014 11:09:35

Situação: Ativo

Informações Gerais

Código CNUC:

0000.00.3134

Código WDPA:

555600266

Esfera Administrativa:

Federal

Área da UC calculada por Geoprocessamento:

11.036,17 ha

Área da Zona de Amortecimento:

Sem informação.

Data de criação da UC:

13/10/2014

Grupo de manejo:

Uso Sustentável

Categoria de manejo:

Reserva Extrativista

Categoria IUCN:

Category VI

Objetivos de criação da UC:

I - garantir a conservação da biodiversidade dos ecossistemas de manguezais, restingas, dunas, várzeas, campos alagados, rios, estuários e ilhas fluviais; e II - assegurar o uso sustentável dos recursos naturais e proteger os meios de vida e a cultura das comunidades tradicionais extrativistas da região.

Órgão Gestor:

INSTITUTO CHICO MENDES DE CONSERVAÇÃO DA BIODIVERSIDADE

Índice de efetividade de acordo com o [SAMGE](#):

Atos Legais

Ato Legal de Criação

Descrição:

Decreto Sem número de 10/10/2014

Instrumento de Publicação:

Outros

Data da Publicação:

13/10/2014

Área da UC conforme ato legal (ha):

11.037,00

Link para ato legal:

<http://pesquisa.in.gov.br/imprensa/jsp/visualiza/index.jsp?data=13/10/2014&jornal=1&pagina=5&totalArquivos=760>

Anexo do Ato legal:

Sem informação.

Documento de Conselho

Descrição:

Portaria - número 207 de 14/03/2018

Instrumento de Publicação:

Outros

Data da Publicação:

16/03/2018

Link para ato legal:

https://www.icmbio.gov.br/portal/images/stories/portarias/portaria_207_de_14_de_marco_de_2018.pdf

Anexo do Ato legal:

Sem informação.

Plano de Manejo

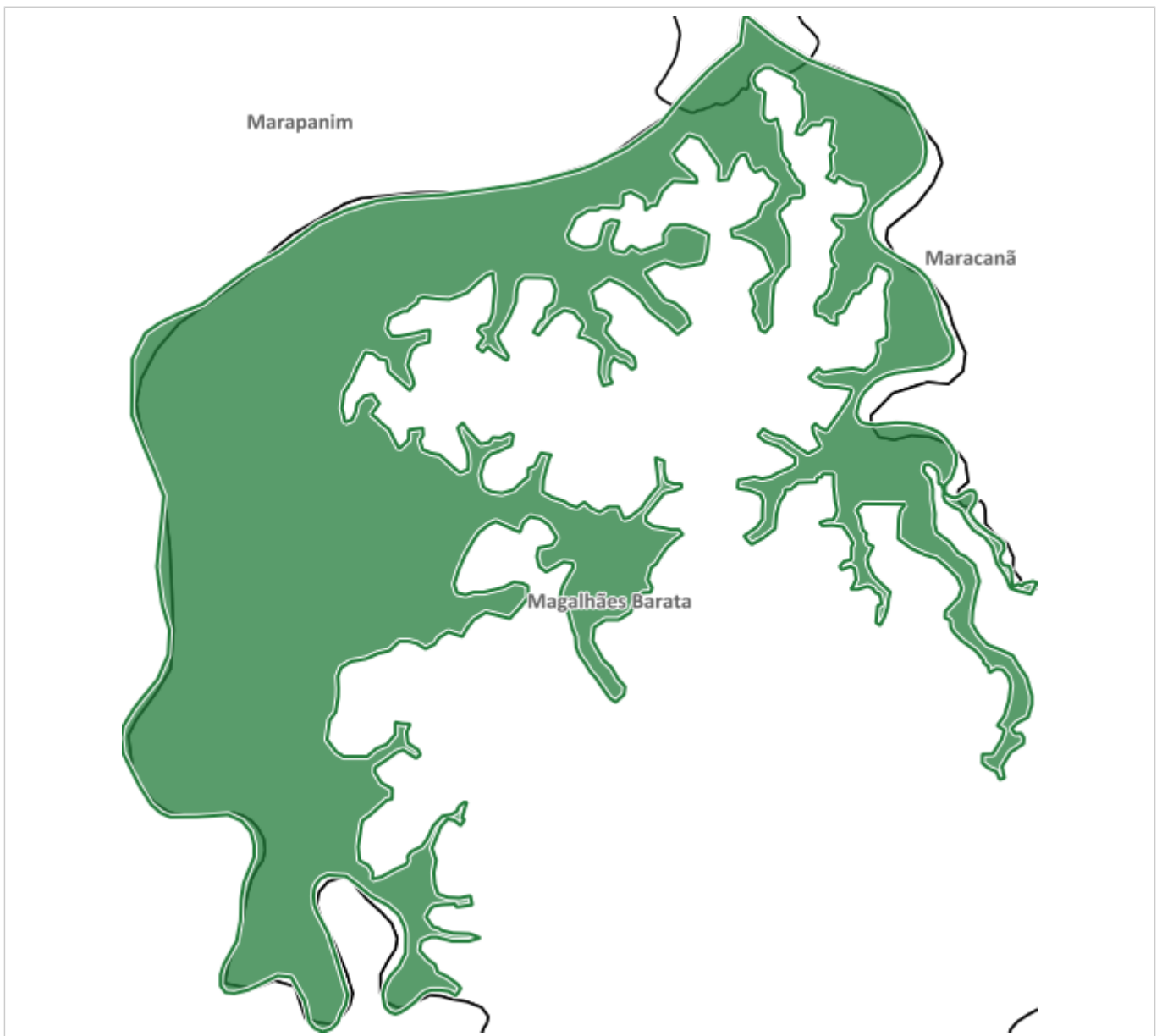
Sem informação.

Outros Instrumentos de Gestão




Sem informação.

Caracterização

Mapa da UC



Legenda

-  Limite da UC
-  Limite da ZA
-  Limite municipais



Escala

0 1 2 3 4 km

Acesse o mapa: <https://cnuc.mma.gov.br/map/3134>

Qualidade do polígono inserido:

Polígono corresponde ao memorial descritivo

Biomias

- Amazônia (11.016,30 ha)
-

- Área Marinha (19,87 ha)
-

UFs Abrangidas

- PARÁ
-

Municípios Abrangidos

- MAGALHÃES BARATA (PA)
-

Regiões Hidrográficas

- ATLÂNTICO NORDESTE OCIDENTAL
-

Cursos d'água

- Rio Cuinarana
-

- Rio Marapanim
-

Climas

- Equatorial, quente - média > 18° C em todos os meses, úmido 3 meses secos
-

- Zona Costeira
-

Solos

- Corpos d`água continental

- GJo - Gleissolo Tiomórfico Órtico

- LAd - Latossolo Amarelo Distrófico

Aspectos Socioculturais, Antropológicos e Fundiários

Grupos Sociais na Unidade de Conservação

Segmentos da sociedade civil de acordo com o [Decreto nº 8.750](#) que institui o Conselho Nacional dos Povos e Comunidades Tradicionais

- Sem informação.

População tradicional beneficiária ou residente

Refere estritamente às populações definidas no art. 2º do decreto 4.340/2002. Categorias: RESEX, RDS e Florestas

Sem informação.

Situação fundiária: percentual regularizado

Sem informação.

Outras Informações

Programas, Projetos, Gestão Integrada e Reconhecimento Internacional

Nome do PPGR:

Programa ARPA - Áreas Protegidas da Amazônia

Tipo PPGR:

Programa

Órgão Gestor:

Sem informação.

Esfera Administrativa:

Federal

Descrição:

O Programa Áreas Protegidas da Amazônia- ARPA é um programa do Governo Federal, criado e implementado em parceria com órgãos de meio ambiente estaduais da Amazônia e o Instituto Chico Mendes de Conservação da Biodiversidade, instituições privadas e sociedade civil para promover a conservação de áreas protegidas na Amazônia em bases sustentáveis. Atualmente está em sua terceira fase de implementação -caracterizada por um arranjo que conta com um Fundo de Transição- com vigência até 2039.

Nome do instrumento legal:

Decreto nº 8.505, de 20 de agosto de 2015

Data do documento Legal:

20/08/2015

Documento Legal:

<http://cnuc-backend.mma.gov.br/api/v1/document/a38e7e0cf294b4f713f6b56c29c699d4a4be9837dc26e33424e416975c9ac8d3arpadou20ago2015.pdf>

Nome do contato principal:

Departamento de Áreas Protegidas/DAP

Telefone principal:

(61) 2028-1520

Email principal:

arpa@mma.gov.br

Site:

<http://arpa.mma.gov.br/>

Logo:

Sem Informação

Nome do PPGR:

Sítio Ramsar Estuário do Amazonas e seus Manguezais (Sítio Ramsar Regional)

Tipo PPGR:

Sítio Ramsar

Órgão Gestor:

Sem informação.

Esfera Administrativa:

Federal

Descrição:

Zonas úmidas são ecossistemas na interface entre ambientes terrestres e aquáticos, continentais ou costeiros, naturais ou artificiais, permanente ou periodicamente inundados ou com solos encharcados. As águas podem ser doces, salobras ou salgadas, com comunidades de plantas e animais adaptados à sua dinâmica hídrica (Recomendação CNZU no 7/2015).

Nome do instrumento legal:

Decreto N° 1905

Data do documento Legal:

16/05/1996

Documento Legal:

<http://cnuc-backend.mma.gov.br/api/v1/document/55e80d09c48ee77665739b3be83b530ce54dba82334ff878d6470ef160e3a445decretoramsar.pdf>

Nome do contato principal:

DAP/MMA

Telefone principal:

(61) 2028-2559

Email principal:

cnuc@mma.gov.br

Site:

<https://www.gov.br/mma/pt-br/assuntos/ecossistemas-1/areas-umidas/sitios-ramsar-brasileiros>

Nome do contato secundário:

Leonardo Kleba Lisboa

Telefone secundário:

(48) 98433-7822

Email secundário:

leokleba@gmail.com

Logo:

Sem Informação

Número de Visitantes por ano

- Sem informação.
-

Links Úteis

- Página da UC no CNUC: <http://cnuc-backend.mma.gov.br/api/v1/report/uc/3134>
 - API UC: <http://cnuc-backend.mma.gov.br/api/v1/uc/3134>
 - Logotipo da UC: Sem Informação
-

Redes Sociais

- Sem informação.
-

Site da UC

- Sem informação.
-

Contatos

Endereço para Correspondência

Logradouro:

Av. Júlio César, 7060

Bairro:

Val-de-Cans

Município:

Belém

Unidade Federativa:

PA

CEP:

33281906

Telefones

- (91) 3257-2095
-

E-mails

- ngi.salgadoparaense@icmbio.gov.br
-