



Ministério do Meio Ambiente

Secretaria de Biodiversidade, Florestas e Direitos Animais

Departamento de Áreas Protegidas

Cadastro Nacional de Unidades de Conservação

Esplanada dos Ministérios, Bloco B, 8º andar, sala 800, CEP: 70068-900 - Brasília - DF.

(61) 2028-2059 (61) 2028-1520

cnuc@mma.gov.br

Relatório do Cadastro Nacional de Unidades de Conservação

Exportado em: 19/09/2024 às 05:03:11

PARQUE NACIONAL DO JURUENA

Data da última certificação de dados pelo OG: 04/02/2016 09:08:34

Data da publicação no CNUC: 11/10/2022 12:11:39

Situação: Ativo

Informações Gerais

Código CNUC:

0000.00.0281

Código WDPA:

351839

Esfera Administrativa:

Federal

Área da UC calculada por Geoprocessamento:

1.957.013,52 ha

Área da Zona de Amortecimento:

Sem informação.

Data de criação da UC:

06/06/2006

Grupo de manejo:

Proteção Integral

Categoria de manejo:

Parque

Categoria IUCN:

Category II

Objetivos de criação da UC:

Parque Nacional tem como objetivo básico a preservação de ecossistemas naturais de grande relevância ecológica e beleza cênica, como as cachoeiras do rio Juruena (Salto Augusto, São Simão), possibilitando a realização de pesquisas científicas e o desenvolvimento de atividades de educação e interpretação ambiental, de recreação em contato com a natureza e de turismo ecológico. Também são objetivos do Parque Nacional do Juruena proteger a diversidade biológica da região do baixo Juruena - Teles Pires e alto Tapajós, suas paisagens naturais e valores abióticos associados.

Órgão Gestor:

Índice de efetividade de acordo com o [SAMGE](#):

Ano: 2022 -> Efetividade: 66,78%

Atos Legais

Ato Legal de Criação

Descrição:

Decreto S/N de 05/06/2006

Instrumento de Publicação:

Outros

Data da Publicação:

06/06/2006

Área da UC conforme ato legal (ha):

1.957.000,00

Link para ato legal:

<http://www.icmbio.gov.br/ChicoMendes/DecretosCriacao/ProtecaoIntegral/PARNA/Juruema.pdf>

Anexo do Ato legal:

Sem informação.

Documento de Conselho

Descrição:

Portaria - número 44/2011 de 30/06/2011

Instrumento de Publicação:

Outros

Data da Publicação:

01/07/2011

Link para ato legal:

http://portal.in.gov.br/page_leitura_jornais

Anexo do Ato legal:

Sem informação.

Plano de Manejo

Descrição:

Portaria - número 45/2011 de 30/06/2011

Instrumento de Publicação:

Outros

Data da Publicação:

01/07/2011

Link para ato legal:

http://portal.in.gov.br/page_leitura_jornais

Link para o documento do plano de manejo:

Sem informação.

Anexo do Ato legal:

Sem informação.

Anexo: PDF do documento do Plano de Manejo:

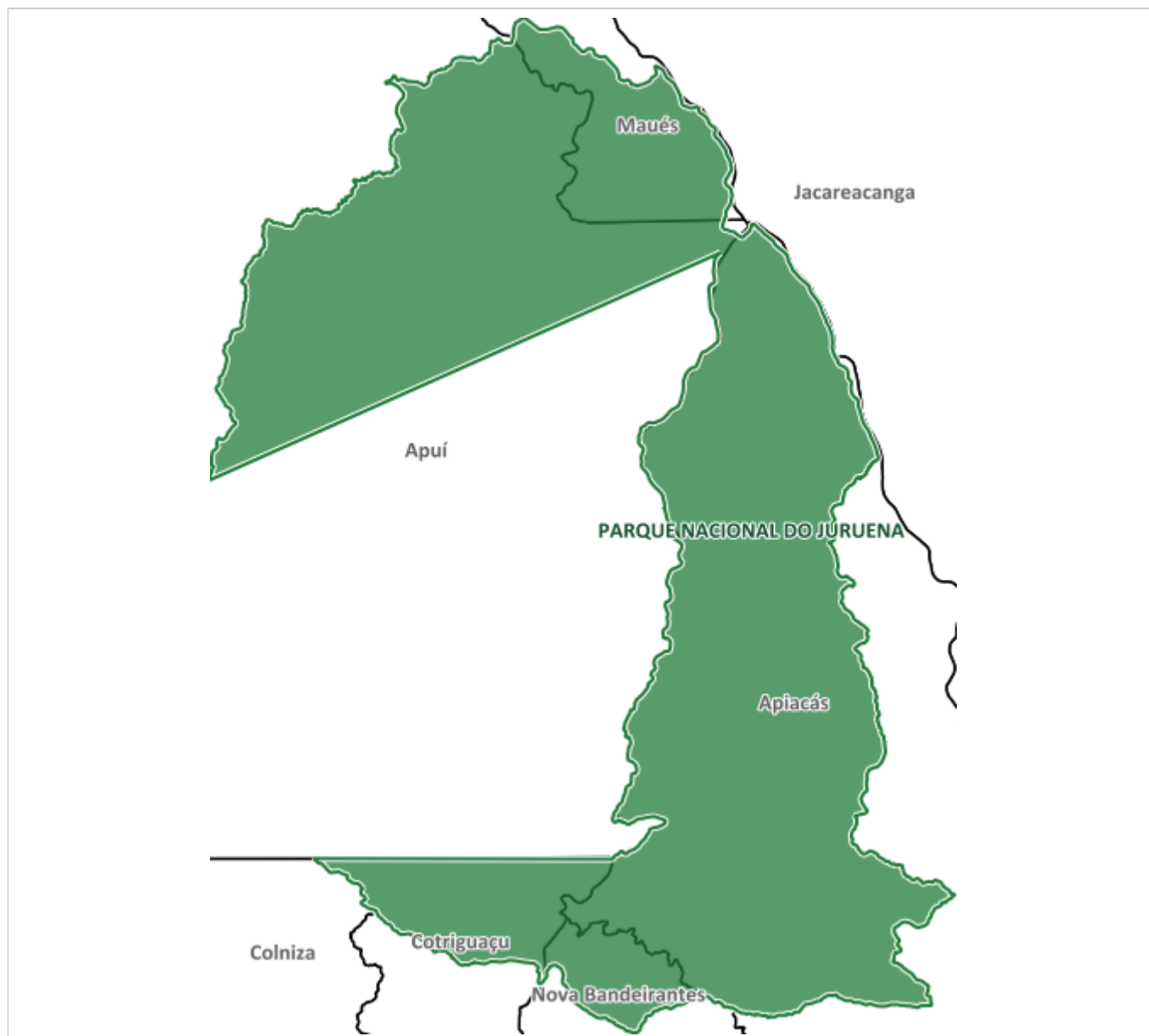
Sem informação.

Outros Instrumentos de Gestão




Sem informação.

Caracterização

Mapa da UC



Legenda

-  Limite da UC
-  Limite da ZA
-  Limite municipais



Escala



Acesse o mapa: <https://cnuc.mma.gov.br/map/281>

Qualidade do polígono inserido:

Polígono corresponde ao memorial descritivo

Biomás

- Amazônia (1.957.013,52 ha)

UFs Abrangidas

- AMAZONAS

- MATO GROSSO
-

Municípios Abrangidos

- APIACÁS (MT)
-

- APUÍ (AM)
-

- COTRIGUAÇU (MT)
-

- MAUÉS (AM)
-

- NOVA BANDEIRANTES (MT)
-

Regiões Hidrográficas

- AMAZÔNICA
-

Cursos d'água

- Córrego da Entrada
-

- Córrego Mantible
-

- Igarapé Aximari
-

- Igarapé Branco
-

- Igarapé Capinzal
-

- Igarapé Carlos Gomes
-

- Igarapé da Eufrásia
-

- Igarapé das Almas
-

- Igarapé das Furnas
-

- Igarapé das Pedras
-

- Igarapé do Anil

- Igarapé do Braço

- Igarapé do Cantinho

- Igarapé do Salobro

- Igarapé Goiabal

- Igarapé Ipixuna

- Igarapé Jatuarana

- Igarapé Jauari

- Igarapé Miriti

- Igarapé Paredão

- Igarapé Pedro Mori

- Igarapé Peres

- Igarapé Santarém

- Igarapé Santa Úrsula

- Igarapé Santo Ângelo

- Igarapé São Florêncio

- Igarapé Sucundurizinho

- Rio Bararati

- Rio Juruena

- Rio Mureru

- Rio Santa Rosa

- Rio São João da Barra
-

- Rio São Manuel ou Teles Pires
-

- Rio São Tomé
-

- Rio Sucunduri
-

- Rio Tapajós
-

- Rio Urucu
-

Climas

- Equatorial, quente - média $> 18^{\circ} \text{C}$ em todos os meses, úmido 1 a 2 meses secos
-

- Massa d'água
-

Solos

- Corpos d'água continental
-

- ESKg - Espodossolo Ferrihumilúvico Hidromórfico
-

- ESKo - Espodossolo Ferrihumilúvico Órtico
-

- FFc - Plintossolo Pétrico Concrecionário
-

- GXbd - Gleissolo Háplico Tb Distrófico
-

- GXve - Gleissolo Háplico Ta Eutrófico
-

- LAd - Latossolo Amarelo Distrófico
-

- LVAd - Latossolo Vermelho-Amarelo Distrófico
-

- PVAd - Argissolo Vermelho-Amarelo Distrófico
-

- RLd - Neossolo Litólico Distrófico
-

- RQo - Neossolo Quartzarênico Órtico
-

- RYbd - Neossolo Flúvico Tb Distrófico
-

Aspectos Socioculturais, Antropológicos e Fundiários

Grupos Sociais na Unidade de Conservação

Segmentos da sociedade civil de acordo com o [Decreto nº 8.750](#) que institui o Conselho Nacional dos Povos e Comunidades Tradicionais

- Sem informação.
-

População tradicional beneficiária ou residente

Refere estritamente às populações definidas no art. 2º do decreto 4.340/2002. Categorias: RESEX, RDS e Florestas

Sem informação.

Situação fundiária: percentual regularizado

Sem informação.

Outras Informações

Programas, Projetos, Gestão Integrada e Reconhecimento Internacional

Nome do PPGR:

Mosaico Amazônia Meridional

Tipo PPGR:

Mosaico

Órgão Gestor:

Sem informação.

Esfera Administrativa:

Federal

Descrição:

A MINISTRA DE ESTADO DO MEIO AMBIENTE, no uso das atribuições que lhe são conferidas e tendo em vista o disposto no Decreto no 4.340, de 22 de agosto de 2001, resolve: Art. 1º Reconhecer o Mosaico da Amazônia Meridional, abrangendo as seguintes áreas, localizadas na região limítrofe entre os Estados do

Amazonas, Mato Grosso e Rondônia

Nome do instrumento legal:

PORTARIA N° 332

Data do documento Legal:

25/08/2011

Documento Legal:

http://cnuc-backend.mma.gov.br/api/v1/document/1a71220c31fc68fddc0cf62136d5148f8b47877b97d0821525d27650035abd12portaria_mosaico_da_amaznia_meridional_240.pdf

Nome do contato principal:

DAP/MMA

Telefone principal:

(61) 2028-2559

Email principal:

cnuc@mma.gov.br

Site:

<https://www.gov.br/mma/pt-br/assuntos/areasprotegidasecoturismo>

Logo:

Sem Informação

Nome do PPGR:

Programa ARPA - Áreas Protegidas da Amazônia

Tipo PPGR:

Programa

Órgão Gestor:

Sem informação.

Esfera Administrativa:

Federal

Descrição:

O Programa Áreas Protegidas da Amazônia- ARPA é um programa do Governo Federal, criado e implementado em parceria com órgãos de meio ambiente estaduais da Amazônia e o Instituto Chico Mendes de Conservação da Biodiversidade, instituições privadas e sociedade civil para promover a conservação de áreas protegidas na Amazônia em bases sustentáveis. Atualmente está em sua terceira fase de implementação -caracterizada por um arranjo que conta com um Fundo de Transição- com vigência até 2039.

Nome do instrumento legal:

Decreto nº 8.505, de 20 de agosto de 2015

Data do documento Legal:

20/08/2015

Documento Legal:

<http://cnuc-backend.mma.gov.br/api/v1/document/a38e7e0cf294b4f713f6b56c29c699d4a4be9837dc26e33424e416975c9ac8d3arpadou20ago2015.pdf>

Nome do contato principal:

Departamento de Áreas Protegidas/DAP

Telefone principal:

(61) 2028-1520

Email principal:

arpa@mma.gov.br

Site:

<http://arpa.mma.gov.br/>

Logo:

Sem Informação

Número de Visitantes por ano

- Sem informação.
-

Links Úteis

- Página da UC no CNUC: <http://cnuc-backend.mma.gov.br/api/v1/report/uc/281>
 - API UC: <http://cnuc-backend.mma.gov.br/api/v1/uc/281>
 - Logotipo da UC: Sem Informação
-

Redes Sociais

- Sem informação.
-

Site da UC

- Site: www.parquenacionaldojuruena.com.br
-

Contatos

Endereço para Correspondência

Logradouro:

Av. Ludovico da Riva Neto nº 2364

Bairro:

Centro

Município:

Alta Floresta

Unidade Federativa:

MT

CEP:

78580000

Telefones

- (66) 3521-7342
-

E-mails

- pn.juruena@icmbio.gov.br
-