



Ministério do Meio Ambiente

Secretaria de Biodiversidade, Florestas e Direitos Animais

Departamento de Áreas Protegidas

Cadastro Nacional de Unidades de Conservação

Esplanada dos Ministérios, Bloco B, 8º andar, sala 800, CEP: 70068-900 - Brasília - DF.

(61) 2028-2059 (61) 2028-1520

[cnuc@mma.gov.br](mailto:cnuc@mma.gov.br)

**Relatório do Cadastro Nacional de Unidades de Conservação**

**Exportado em: 19/09/2024 às 01:01:13**

## PARQUE NACIONAL DOS CAMPOS GERAIS

Data da última certificação de dados pelo OG: 04/12/2007 11:07:31

Data da publicação no CNUC: 11/10/2022 12:10:41

Situação: Ativo

### Informações Gerais

Código CNUC:

0000.00.0277

Código WDPA:

351824

Esfera Administrativa:

Federal

Área da UC calculada por Geoprocessamento:

21.298,76 ha

Área da Zona de Amortecimento:

Sem informação.

Data de criação da UC:

24/03/2006

Grupo de manejo:

Proteção Integral

Categoria de manejo:

Parque

Categoria IUCN:

Category II

Objetivos de criação da UC:

Parque Nacional tem como objetivo básico a preservação de ecossistemas naturais de grande relevância ecológica e beleza cênica, possibilitando a realização de pesquisas científicas e o desenvolvimento de atividades de educação e interpretação ambiental, de recreação em contato com a natureza e de turismo ecológico.

Órgão Gestor:

INSTITUTO CHICO MENDES DE CONSERVAÇÃO DA BIODIVERSIDADE

Índice de efetividade de acordo com o [SAMGE](#):

Ano: 2022 -> Efetividade: 53,02%

---

## Atos Legais

### Ato Legal de Criação

Descrição:

Decreto S/N de 23/03/2006

---

Instrumento de Publicação:

Outros

---

Data da Publicação:

24/03/2006

---

Área da UC conforme ato legal (ha):

21.286,00

---

Link para ato legal:

Sem informação.

---

Anexo do Ato legal:

Sem informação.

---

### Documento de Conselho

Sem informação.

---

### Plano de Manejo

Sem informação.

---

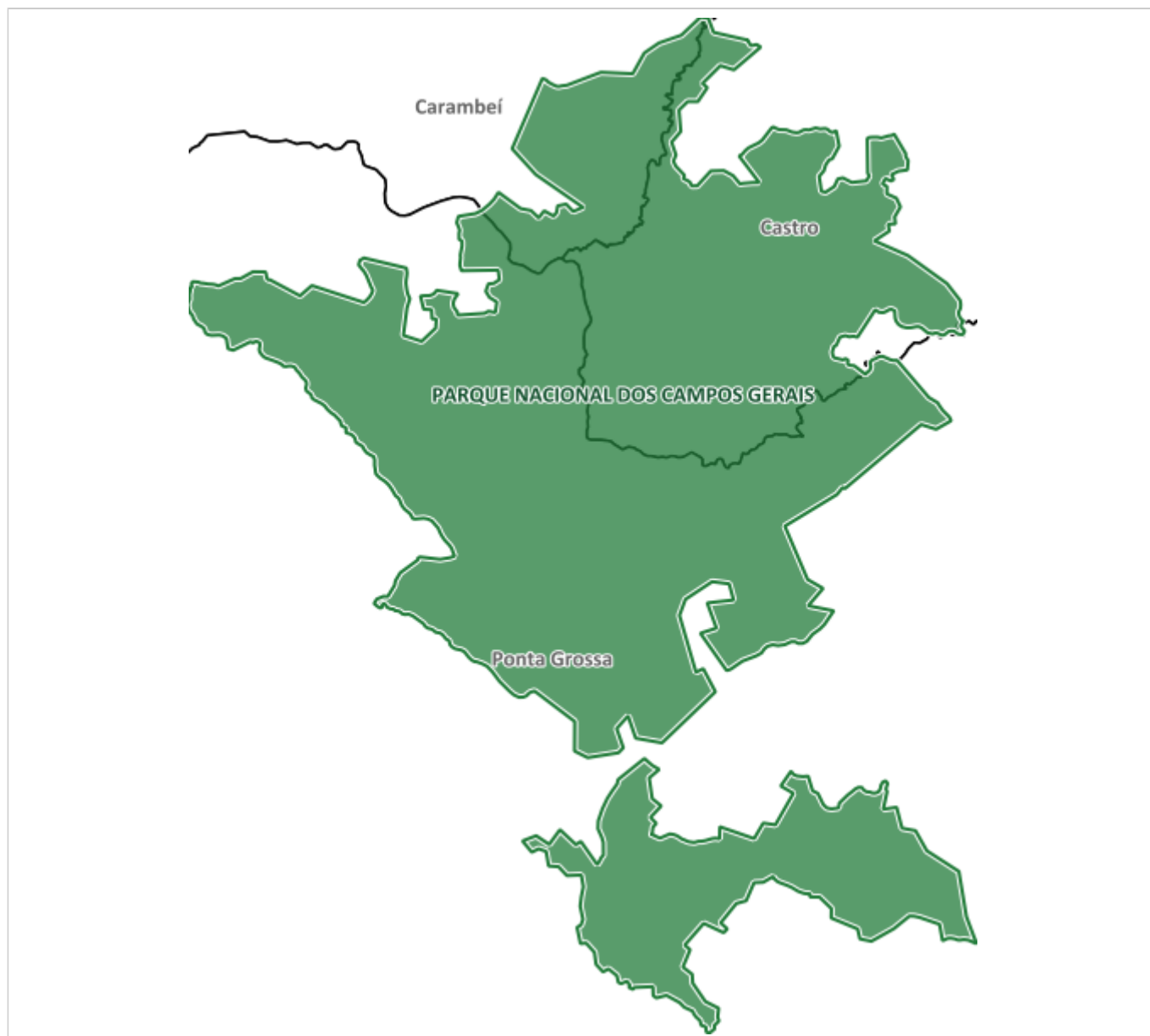
### Outros Instrumentos de Gestão

Sem informação.




---

## Caracterização

### Mapa da UC



#### Legenda

-  Limite da UC
-  Limite da ZA
-  Limite municipais



Escala

0 1 2 3 4 km

Acesse o mapa: <https://cnuc.mma.gov.br/map/277>

Qualidade do polígono inserido:

Polígono corresponde ao memorial descritivo

---

### Biomass

- Mata Atlântica (21.298,76 ha)

---

### UFs Abrangidas

- PARANÁ
-

## Municípios Abrangidos

- CARAMBEÍ (PR)
- 

- CASTRO (PR)
- 

- PONTA GROSSA (PR)
- 

## Regiões Hidrográficas

- ATLÂNTICO SUDESTE
- 

- PARANÁ
- 

## Cursos d'água

- Rio Pitangui
- 

- Rio Quebra-perna
- 

- Rio Ribeirão Grande
- 

- Rio Verde
- 

## Climas

- Temperado, mesotérmico brando - média entre 10 e 15° C, super-úmido sem seca
- 

## Solos

- CHa - Cambissolo Húmico Alumínico
- 

- Corpos d`água continental
- 

- CXa - Cambissolo Háptico Alumínico
- 

- GMbd - Gleissolo Melânico Tb Distrófico
-

- LVAd - Latossolo Vermelho-Amarelo Distrófico
- 

- LVd - Latossolo Vermelho Distrófico
- 

- PVe - Argissolo Vermelho Eutrófico
- 

- RLdh - Neossolo Litólico Distro-Úmbrico
- 

- RLd - Neossolo Litólico Distrófico
- 

## Aspectos Socioculturais, Antropológicos e Fundiários

### Grupos Sociais na Unidade de Conservação

Segmentos da sociedade civil de acordo com o [Decreto nº 8.750](#) que institui o Conselho Nacional dos Povos e Comunidades Tradicionais

- Sem informação.
- 

### População tradicional beneficiária ou residente

Refere estritamente às populações definidas no art. 2º do decreto 4.340/2002. Categorias: RESEX, RDS e Florestas

Sem informação.

---

### Situação fundiária: percentual regularizado

Sem informação.

---

## Outras Informações

### Programas, Projetos, Gestão Integrada e Reconhecimento Internacional

Nome do PPGR:

Sem informação.

---

Tipo PPGR:

Sem informação.

---

Órgão Gestor:

Sem informação.

---

**Esfera Administrativa:**

Sem informação.

---

**Descrição:**

Sem informação.

---

**Nome do instrumento legal:**

Sem informação.

---

**Data do documento Legal:**

Sem informação.

---

**Documento Legal:**

Sem informação.

---

**Nome do contato principal:**

Sem informação.

---

**Telefone principal:**

Sem informação.

---

**Email principal:**

Sem informação.

---

**Site:**

Sem informação.

---

**Logo:**

Sem Informação

---

**Número de Visitantes por ano**

- Sem informação.
- 

**Links Úteis**

- Página da UC no CNUC: <http://cnuc-backend.mma.gov.br/api/v1/report/uc/277>
  - API UC: <http://cnuc-backend.mma.gov.br/api/v1/uc/277>
  - Logotipo da UC: Sem Informação
-

## Redes Sociais

- Sem informação.
- 

## Site da UC

- Sem informação.
- 

## Contatos

### Endereço para Correspondência

#### Logradouro:

Jaime Pinto Rosas 81

---

#### Bairro:

Jardim Carvalho

---

#### Município:

Ponta Grossa

---

#### Unidade Federativa:

PR

---

#### CEP:

84015600

---

## Telefones

- (42) 3229-0140
- 

## E-mails

- lilian.miranda@icmbio.gov.br
- 

- marcio.ferla@icmbio.gov.br
-