



Ministério do Meio Ambiente

Secretaria de Biodiversidade, Florestas e Direitos Animais

Departamento de Áreas Protegidas

Cadastro Nacional de Unidades de Conservação

Esplanada dos Ministérios, Bloco B, 8º andar, sala 800, CEP: 70068-900 - Brasília - DF.

(61) 2028-2059 (61) 2028-1520

cnuc@mma.gov.br

Relatório do Cadastro Nacional de Unidades de Conservação

Exportado em: 14/09/2024 às 21:23:11

FLORESTA NACIONAL DO TRAIRÃO

Data da última certificação de dados pelo OG: 25/09/2007 11:42:03

Data da publicação no CNUC: 11/10/2022 12:08:21

Situação: Ativo

Informações Gerais

Código CNUC:

0000.00.0265

Código WDPA:

351816

Esfera Administrativa:

Federal

Área da UC calculada por Geoprocessamento:

257.527,66 ha

Área da Zona de Amortecimento:

Sem informação.

Data de criação da UC:

14/02/2006

Grupo de manejo:

Uso Sustentável

Categoria de manejo:

Floresta

Categoria IUCN:

Category VI

Objetivos de criação da UC:

uso múltiplo sustentável dos recursos florestais e a pesquisa científica, com ênfase em métodos para exploração sustentável de florestas nativas

Órgão Gestor:

INSTITUTO CHICO MENDES DE CONSERVAÇÃO DA BIODIVERSIDADE

Índice de efetividade de acordo com o [SAMGE](#):

Ano: 2022 -> Efetividade: 51,58%

Atos Legais

Ato Legal de Criação

Descrição:

Decreto S/N de 13/02/2006

Instrumento de Publicação:

Outros

Data da Publicação:

14/02/2006

Área da UC conforme ato legal (ha):

257.482,00

Link para ato legal:

<http://www.in.gov.br/visualiza/index.jsp?data=14/02/2006&jornal=1&pagina=6&totalArquivos=80>

Anexo do Ato legal:

Sem informação.

Documento de Conselho

Descrição:

Portaria - número 32 de 14/05/2009

Instrumento de Publicação:

Outros

Data da Publicação:

15/05/2009

Link para ato legal:

<http://www.in.gov.br/visualiza/index.jsp?data=15/05/2009&jornal=1&pagina=88&totalArquivos=152>

Anexo do Ato legal:

Sem informação.

Plano de Manejo

Descrição:

Portaria - número 10 de 02/02/2011

Instrumento de Publicação:

Outros

Data da Publicação:

03/02/2011

Link para ato legal:

<http://www.in.gov.br/imprensa/visualiza/index.jsp?jornal=1&pagina=66&data=03/02/2011>

Link para o documento do plano de manejo:

Sem informação.

Anexo do Ato legal:

Sem informação.

Anexo: PDF do documento do Plano de Manejo:

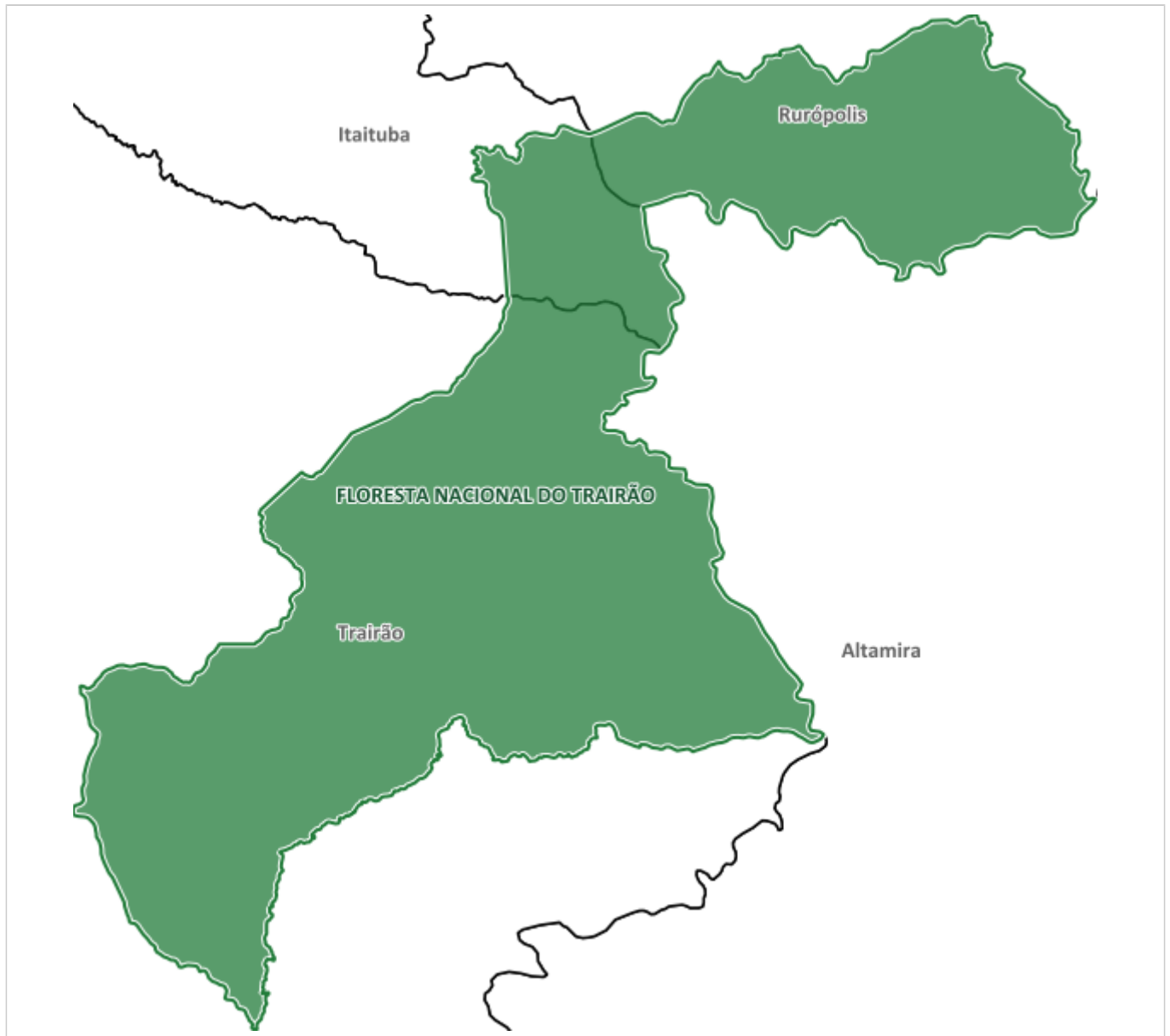
Sem informação.

Outros Instrumentos de Gestão




Sem informação.

Caracterização

Mapa da UC



Legenda

-  Limite da UC
-  Limite da ZA
-  Limite municipais



Escala



Acesse o mapa: <https://cnuc.mma.gov.br/map/265>

Qualidade do polígono inserido:

Polígono corresponde ao memorial descritivo

Biomassas

- Amazônia (257.527,66 ha)

UFs Abrangidas

- PARÁ

Municípios Abrangidos

- ALTAMIRA (PA)
-

- ITAITUBA (PA)
-

- RURÓPOLIS (PA)
-

- TRAIRÃO (PA)
-

Regiões Hidrográficas

- AMAZÔNICA
-

Cursos d'água

- Igarapé Santa Cruz
-

- Rio Branco
-

- Rio Cupari Braço Oeste
-

- Rio Itapacurá
-

- Rio Itapacurá-mirim
-

- Rio Tucunaré
-

Climas

- Equatorial, quente - média > 18° C em todos os meses, úmido 1 a 2 meses secos
-

- Equatorial, quente - média > 18° C em todos os meses, úmido 3 meses secos
-

Solos

- GXve - Gleissolo Háptico Ta Eutrófico
-

- LAd - Latossolo Amarelo Distrófico
-

- PVAd - Argissolo Vermelho-Amarelo Distrófico
-

Aspectos Socioculturais, Antropológicos e Fundiários

Grupos Sociais na Unidade de Conservação

Segmentos da sociedade civil de acordo com o [Decreto nº 8.750](#) que institui o Conselho Nacional dos Povos e Comunidades Tradicionais

- Sem informação.
-

População tradicional beneficiária ou residente

Refere estritamente às populações definidas no art. 2º do decreto 4.340/2002. Categorias: RESEX, RDS e Florestas

Sem informação.

Situação fundiária: percentual regularizado

Sem informação.

Outras Informações

Programas, Projetos, Gestão Integrada e Reconhecimento Internacional

Nome do PPGR:

Sem informação.

Tipo PPGR:

Sem informação.

Órgão Gestor:

Sem informação.

Esfera Administrativa:

Sem informação.

Descrição:

Sem informação.

Nome do instrumento legal:

Sem informação.

Data do documento Legal:

Sem informação.

Documento Legal:

Sem informação.

Nome do contato principal:

Sem informação.

Telefone principal:

Sem informação.

Email principal:

Sem informação.

Site:

Sem informação.

Logo:

Sem Informação

Número de Visitantes por ano

- Sem informação.
-

Links Úteis

- Página da UC no CNUC: <http://cnuc-backend.mma.gov.br/api/v1/report/uc/265>
 - API UC: <http://cnuc-backend.mma.gov.br/api/v1/uc/265>
 - Logotipo da UC: Sem Informação
-

Redes Sociais

- Sem informação.
-

Site da UC

- Sem informação.
-

Contatos

Endereço para Correspondência

Logradouro:

AV HAROLDO VELOSO, N° 975

Bairro:

AEROPORTO VELHO

Município:

Itaituba

Unidade Federativa:

PA

CEP:

68181030

Telefones

- (93) 3518-5771
-

E-mails

- flona.trairao@icmbio.gov.br
-