



Ministério do Meio Ambiente

Secretaria de Biodiversidade, Florestas e Direitos Animais

Departamento de Áreas Protegidas

Cadastro Nacional de Unidades de Conservação

Esplanada dos Ministérios, Bloco B, 8º andar, sala 800, CEP: 70068-900 - Brasília - DF.

(61) 2028-2059 (61) 2028-1520

cnuc@mma.gov.br

Relatório do Cadastro Nacional de Unidades de Conservação

Exportado em: 14/09/2024 às 21:12:27

RESERVA EXTRATIVISTA MARINHA DE GURUPI-PIRIÁ

Data da última certificação de dados pelo OG: 26/09/2007 11:17:19

Data da publicação no CNUC: 19/10/2012 09:46:12

Situação: Ativo

Informações Gerais

Código CNUC:

0000.00.0249

Código WDPA:

351799

Esfera Administrativa:

Federal

Área da UC calculada por Geoprocessamento:

72.789,21 ha

Área da Zona de Amortecimento:

Sem informação.

Data de criação da UC:

23/05/2005

Grupo de manejo:

Uso Sustentável

Categoria de manejo:

Reserva Extrativista

Categoria IUCN:

Category VI

Objetivos de criação da UC:

A Reserva Extrativista é uma área utilizada por populações extrativistas tradicionais, cuja subsistência baseia-se no extrativismo e, complementarmente, na agricultura de subsistência e na criação de animais de pequeno porte, e tem como objetivos básicos proteger os meios de vida e a cultura dessas populações, e assegurar o uso sustentável dos recursos naturais da unidade.

Órgão Gestor:

INSTITUTO CHICO MENDES DE CONSERVAÇÃO DA BIODIVERSIDADE

Índice de efetividade de acordo com o [SAMGE](#):

Ano: 2022 -> Efetividade: 53,77%

Atos Legais

Ato Legal de Criação

Descrição:

Decreto S/N de 20/05/2005

Instrumento de Publicação:

Outros

Data da Publicação:

23/05/2005

Área da UC conforme ato legal (ha):

74.081,00

Link para ato legal:

<http://www6.senado.gov.br/legislacao/ListaTextoIntegral.action?id=230177>

Anexo do Ato legal:

Sem informação.

Documento de Conselho

Sem informação.

Plano de Manejo

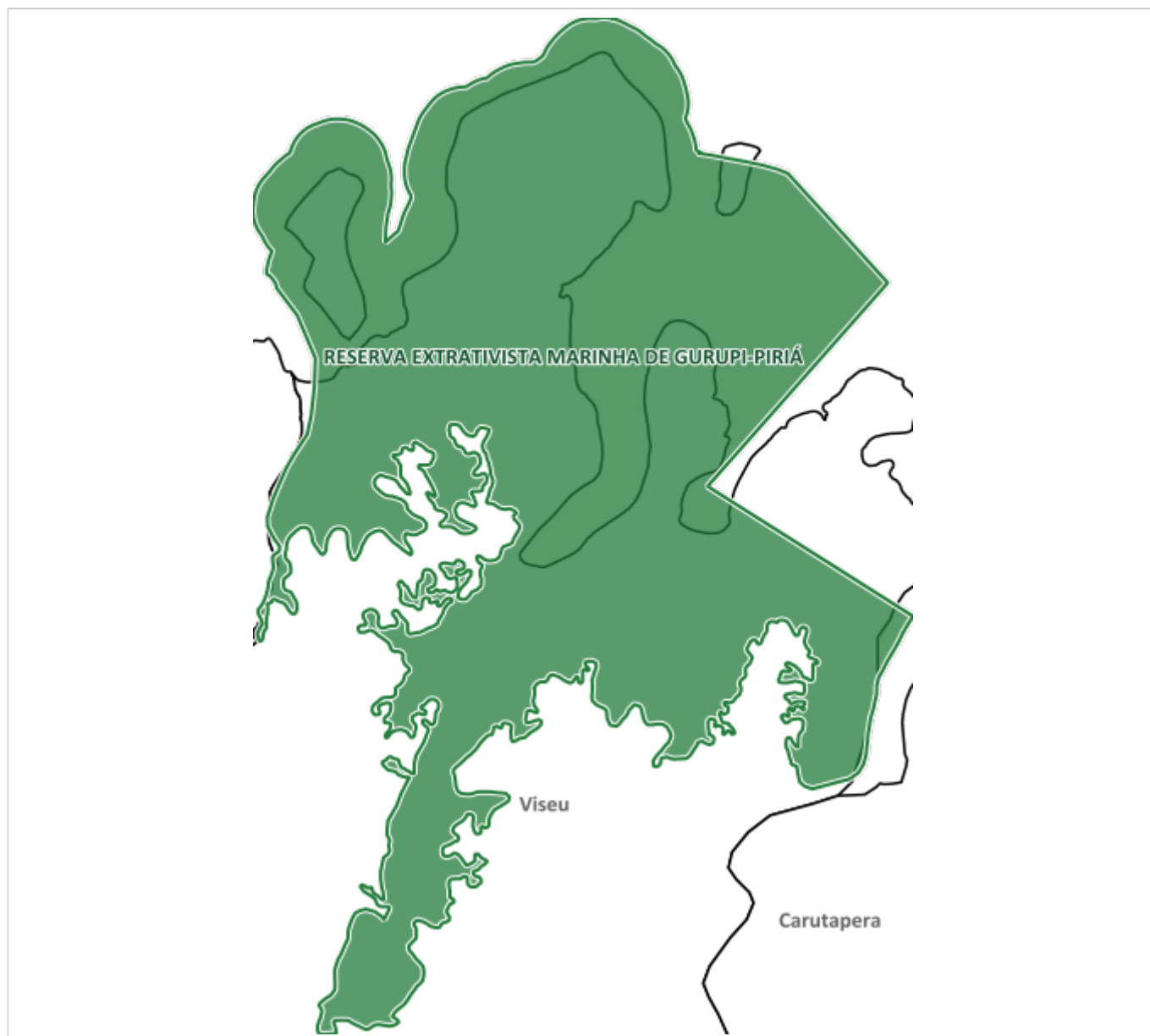
Sem informação.

Outros Instrumentos de Gestão




Sem informação.

Caracterização

Mapa da UC



Legenda

-  Limite da UC
-  Limite da ZA
-  Limite municipais



Escala

0 3 6 9 12 km

Acesse o mapa: <https://cnuc.mma.gov.br/map/249>

Qualidade do polígono inserido:

Polígono corresponde ao memorial descritivo

Biomass

- Amazônia (49.966,32 ha)

- Área Marinha (22.815,21 ha)

UFs Abrangidas

- PARÁ
-

Municípios Abrangidos

- VISEU (PA)
-

Regiões Hidrográficas

- ATLÂNTICO NORDESTE OCIDENTAL
-

Cursos d'água

- Rio Gurupi
-

- Rio Piriá
-

Climas

- Equatorial, quente - média $> 18^{\circ}$ C em todos os meses, úmido 3 meses secos
-

- Zona Costeira
-

Solos

- Corpos d`água continental
-

- FTd - Plintossolo Argilúvico Distrófico
-

- GJo - Gleissolo Tiomórfico Órtico
-

- LAd - Latossolo Amarelo Distrófico
-

- PVAd - Argissolo Vermelho-Amarelo Distrófico
-

Aspectos Socioculturais, Antropológicos e Fundiários

Grupos Sociais na Unidade de Conservação

Segmentos da sociedade civil de acordo com o [Decreto nº 8.750](#) que institui o Conselho Nacional dos Povos e Comunidades Tradicionais

- Sem informação.

População tradicional beneficiária ou residente

Refere estritamente às populações definidas no art. 2º do decreto 4.340/2002. Categorias: RESEX, RDS e Florestas

Sem informação.

Situação fundiária: percentual regularizado

Sem informação.

Outras Informações

Programas, Projetos, Gestão Integrada e Reconhecimento Internacional

Nome do PPGR:

Sítio Ramsar Estuário do Amazonas e seus Manguezais (Sítio Ramsar Regional)

Tipo PPGR:

Sítio Ramsar

Órgão Gestor:

Sem informação.

Esfera Administrativa:

Federal

Descrição:

Zonas úmidas são ecossistemas na interface entre ambientes terrestres e aquáticos, continentais ou costeiros, naturais ou artificiais, permanente ou periodicamente inundados ou com solos encharcados. As águas podem ser doces, salobras ou salgadas, com comunidades de plantas e animais adaptados à sua dinâmica hídrica (Recomendação CNZU no 7/2015).

Nome do instrumento legal:

Decreto N° 1905

Data do documento Legal:

16/05/1996

Documento Legal:

<http://cnuc-backend.mma.gov.br/api/v1/document/55e80d09c48ee77665739b3be83b530ce54dba82334ff878d6470ef160e3a445decretoramsar.pdf>

Nome do contato principal:

DAP/MMA

Telefone principal:

(61) 2028-2559

Email principal:

cnuc@mma.gov.br

Site:

<https://www.gov.br/mma/pt-br/assuntos/ecossistemas-1/areas-umidas/sitios-ramsar-brasileiros>

Nome do contato secundário:

Leonardo Kleba Lisboa

Telefone secundário:

(48) 98433-7822

Email secundário:

leokleba@gmail.com

Logo:

Sem Informação

Número de Visitantes por ano

- Sem informação.
-

Links Úteis

- Página da UC no CNUC: <http://cnuc-backend.mma.gov.br/api/v1/report/uc/249>
 - API UC: <http://cnuc-backend.mma.gov.br/api/v1/uc/249>
 - Logotipo da UC: Sem Informação
-

Redes Sociais

- Sem informação.
-

Site da UC

- Sem informação.
-

Contatos

Endereço para Correspondência

Logradouro:

AVENIDA CONSELHEIRO FURTADO, Nº 1303

Bairro:

BATISTA CAMPOS

Município:

Belém

Unidade Federativa:

PA

CEP:

66035350

Telefones

- (91) 3323-4500
-

- (91) 3323-4582
-

E-mails

- otavio.lima@ibama.gov.br
-

- willian.fernandes@icmbio.gov.br
-