



Ministério do Meio Ambiente

Secretaria de Biodiversidade, Florestas e Direitos Animais

Departamento de Áreas Protegidas

Cadastro Nacional de Unidades de Conservação

Esplanada dos Ministérios, Bloco B, 8º andar, sala 800, CEP: 70068-900 - Brasília - DF.

(61) 2028-2059 (61) 2028-1520

cnuc@mma.gov.br

Relatório do Cadastro Nacional de Unidades de Conservação

Exportado em: 14/09/2024 às 21:19:06

RESERVA EXTRATIVISTA MARINHA ARAI-PEROBA

Data da última certificação de dados pelo OG: 26/09/2007 09:15:45

Data da publicação no CNUC: 11/10/2022 12:05:25

Situação: Ativo

Informações Gerais

Código CNUC:

0000.00.0247

Código WDPA:

351798

Esfera Administrativa:

Federal

Área da UC calculada por Geoprocessamento:

62.577,06 ha

Área da Zona de Amortecimento:

Sem informação.

Data de criação da UC:

23/05/2005

Grupo de manejo:

Uso Sustentável

Categoria de manejo:

Reserva Extrativista

Categoria IUCN:

Category VI

Objetivos de criação da UC:

A Reserva Extrativista é uma área utilizada por populações extrativistas tradicionais, cuja subsistência baseia-se no extrativismo e, complementarmente, na agricultura de subsistência e na criação de animais de pequeno porte, e tem como objetivos básicos proteger os meios de vida e a cultura dessas populações, e assegurar o uso sustentável dos recursos naturais da unidade.

Órgão Gestor:

INSTITUTO CHICO MENDES DE CONSERVAÇÃO DA BIODIVERSIDADE

Índice de efetividade de acordo com o [SAMGE](#):

Ano: 2022 -> Efetividade: 62,20%

Atos Legais

Ato Legal de Criação

Descrição:

Decreto legislativo S/N de 20/05/2005

Instrumento de Publicação:

Outros

Data da Publicação:

23/05/2005

Área da UC conforme ato legal (ha):

11.479,00

Link para ato legal:

<http://www6.senado.gov.br/legislacao/ListaTextoIntegral.action?id=230174>

Anexo do Ato legal:

Sem informação.

Documento de Conselho

Descrição:

Portaria - número 42 de 12/06/2007

Instrumento de Publicação:

Outros

Data da Publicação:

13/06/2007

Link para ato legal:

www.ibama.gov.br/cepsul/legislacao.php?id_arq=496

Anexo do Ato legal:

Sem informação.

Plano de Manejo

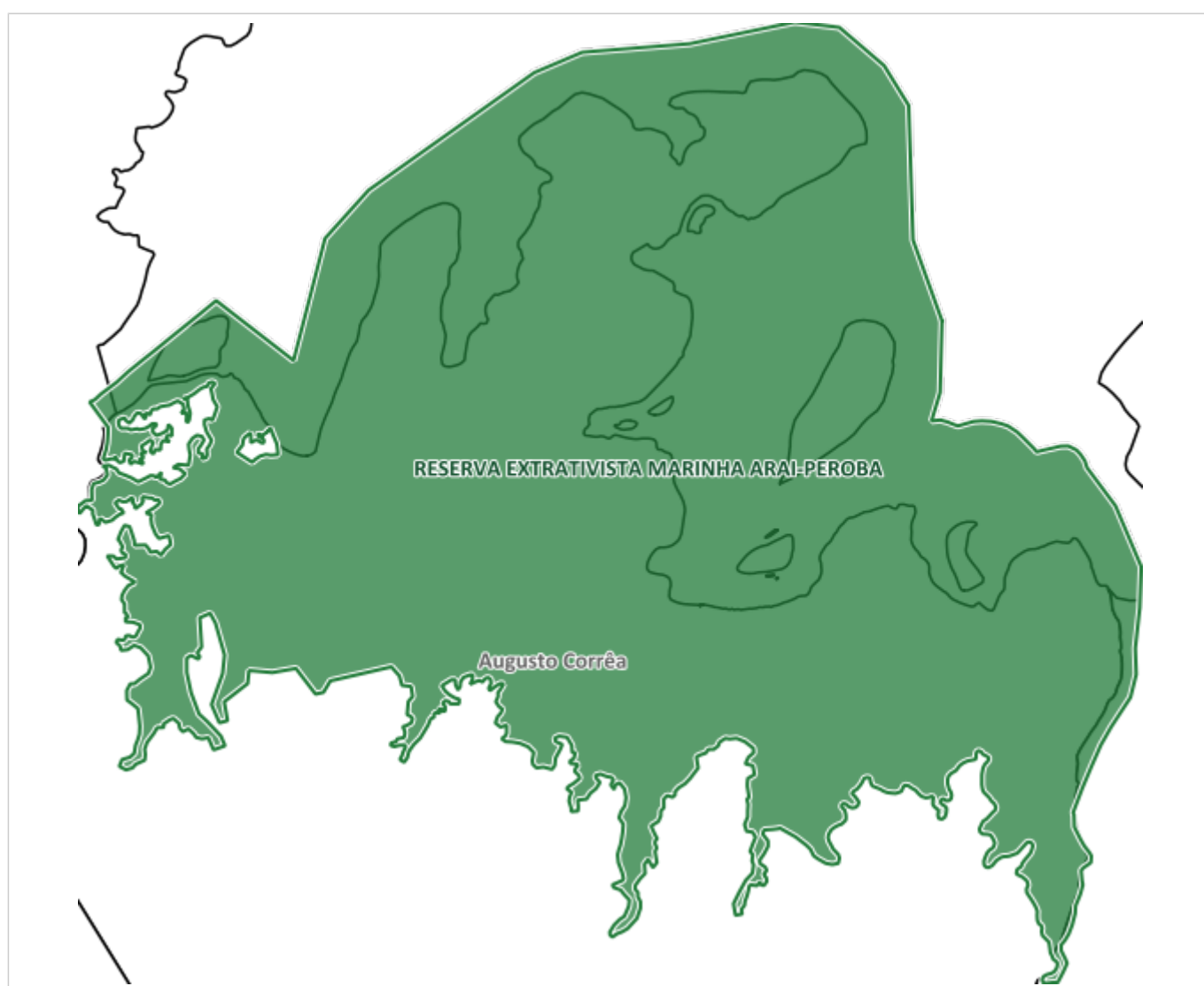
Sem informação.

Outros Instrumentos de Gestão




Sem informação.

Caracterização

Mapa da UC



Legenda

-  Limite da UC
-  Limite da ZA
-  Limite municipais



Escala

0 2 4 6 8 km

Acesse o mapa: <https://cnuc.mma.gov.br/map/247>

Qualidade do polígono inserido:

Polígono corresponde ao memorial descritivo

Biomias

- Amazônia (39.581,95 ha)
-

- Área Marinha (23.007,09 ha)
-

UFs Abrangidas

- PARÁ
-

Municípios Abrangidos

- AUGUSTO CORRÊA (PA)
-

Regiões Hidrográficas

- ATLÂNTICO NORDESTE OCIDENTAL
-

Cursos d'água

- Braço do Urumajó
-

- Rio Emboraí
-

- Rio Urumajó
-

Climas

- Equatorial, quente - média > 18° C em todos os meses, úmido 3 meses secos
-

- Zona Costeira
-

Solos

- Corpos d`água continental

-
- GJo - Gleissolo Tiomórfico Órtico

-
- LAd - Latossolo Amarelo Distrófico

-
- RQo - Neossolo Quartzarênico Órtico
-

Aspectos Socioculturais, Antropológicos e Fundiários

Grupos Sociais na Unidade de Conservação

Segmentos da sociedade civil de acordo com o [Decreto nº 8.750](#) que institui o Conselho Nacional dos Povos e Comunidades Tradicionais

- Sem informação.
-

População tradicional beneficiária ou residente

Refere estritamente às populações definidas no art. 2º do decreto 4.340/2002. Categorias: RESEX, RDS e Florestas

Sem informação.

Situação fundiária: percentual regularizado

Sem informação.

Outras Informações

Programas, Projetos, Gestão Integrada e Reconhecimento Internacional

Nome do PPGR:

Sítio Ramsar Estuário do Amazonas e seus Manguezais (Sítio Ramsar Regional)

Tipo PPGR:

Sítio Ramsar

Órgão Gestor:

Sem informação.

Esfera Administrativa:

Federal

Descrição:

Zonas úmidas são ecossistemas na interface entre ambientes terrestres e aquáticos, continentais ou costeiros, naturais ou artificiais, permanente ou periodicamente inundados ou com solos encharcados. As águas podem ser doces, salobras ou salgadas, com comunidades de plantas e animais adaptados à sua dinâmica hídrica (Recomendação CNZU no 7/2015).

Nome do instrumento legal:

Decreto N° 1905

Data do documento Legal:

16/05/1996

Documento Legal:

<http://cnuc-backend.mma.gov.br/api/v1/document/55e80d09c48ee77665739b3be83b530ce54dba82334ff878d6470ef160e3a445decretoramsar.pdf>

Nome do contato principal:

DAP/MMA

Telefone principal:

(61) 2028-2559

Email principal:

cnuc@mma.gov.br

Site:

<https://www.gov.br/mma/pt-br/assuntos/ecossistemas-1/areas-umidas/sitios-ramsar-brasileiros>

Nome do contato secundário:

Leonardo Kleba Lisboa

Telefone secundário:

(48) 98433-7822

Email secundário:

leokleba@gmail.com

Logo:

Sem Informação

Número de Visitantes por ano

- Sem informação.
-

Links Úteis

- Página da UC no CNUC: <http://cnuc-backend.mma.gov.br/api/v1/report/uc/247>
 - API UC: <http://cnuc-backend.mma.gov.br/api/v1/uc/247>
 - Logotipo da UC: Sem Informação
-

Redes Sociais

- Sem informação.
-

Site da UC

- Sem informação.
-

Contatos

Endereço para Correspondência

Logradouro:

AVENIDA CONSELHEIRO FURTADO, Nº 1303

Bairro:

BATISTA CAMPOS

Município:

Belém

Unidade Federativa:

PA

CEP:

66035350

Telefones

- (91) 224-5899
-

- (91) 3241-2621
-

E-mails

- otavio.lima@icmbio.gov.br
-

- willian.fernandes@icmbio.gov.br
-