



Ministério do Meio Ambiente

Secretaria de Biodiversidade, Florestas e Direitos Animais

Departamento de Áreas Protegidas

Cadastro Nacional de Unidades de Conservação

Esplanada dos Ministérios, Bloco B, 8º andar, sala 800, CEP: 70068-900 - Brasília - DF.

(61) 2028-2059 (61) 2028-1520

cnuc@mma.gov.br

Relatório do Cadastro Nacional de Unidades de Conservação

Exportado em: 26/09/2024 às 21:15:04

RESERVA BIOLÓGICA DA CONTAGEM

Data da última certificação de dados pelo OG: 04/12/2007 11:13:54

Data da publicação no CNUC: 11/10/2022 11:45:18

Situação: Ativo

Informações Gerais

Código CNUC:

0000.00.0192

Código WDPA:

351794

Esfera Administrativa:

Federal

Área da UC calculada por Geoprocessamento:

3.411,69 ha

Área da Zona de Amortecimento:

Sem informação.

Data de criação da UC:

13/12/2002

Grupo de manejo:

Proteção Integral

Categoria de manejo:

Reserva Biológica

Categoria IUCN:

Category Ia

Objetivos de criação da UC:

Preservação integral da biota e demais atributos naturais existentes em seus limites, sem interferência humana direta ou modificações ambientais, excetuando-se as medidas de recuperação de seus ecossistemas alterados e as ações de manejo necessárias para recuperar e preservar o equilíbrio natural, a diversidade biológica e os processos ecológicos naturais.

Órgão Gestor:

INSTITUTO CHICO MENDES DE CONSERVAÇÃO DA BIODIVERSIDADE

Índice de efetividade de acordo com o [SAMGE](#):

Ano: 2022 -> Efetividade: 55,97%

Atos Legais

Ato Legal de Criação

Descrição:

Decreto S/N de 13/12/2002

Instrumento de Publicação:

Outros

Data da Publicação:

13/12/2002

Área da UC conforme ato legal (ha):

3.470,00

Link para ato legal:

http://www.ibama.gov.br/siucweb/mostraDocLegal.php?seq_uc=1454&seq_tp_documento=3&seq_finaliddo c=7

Anexo do Ato legal:

Sem informação.

Documento de Conselho

Sem informação.

Plano de Manejo

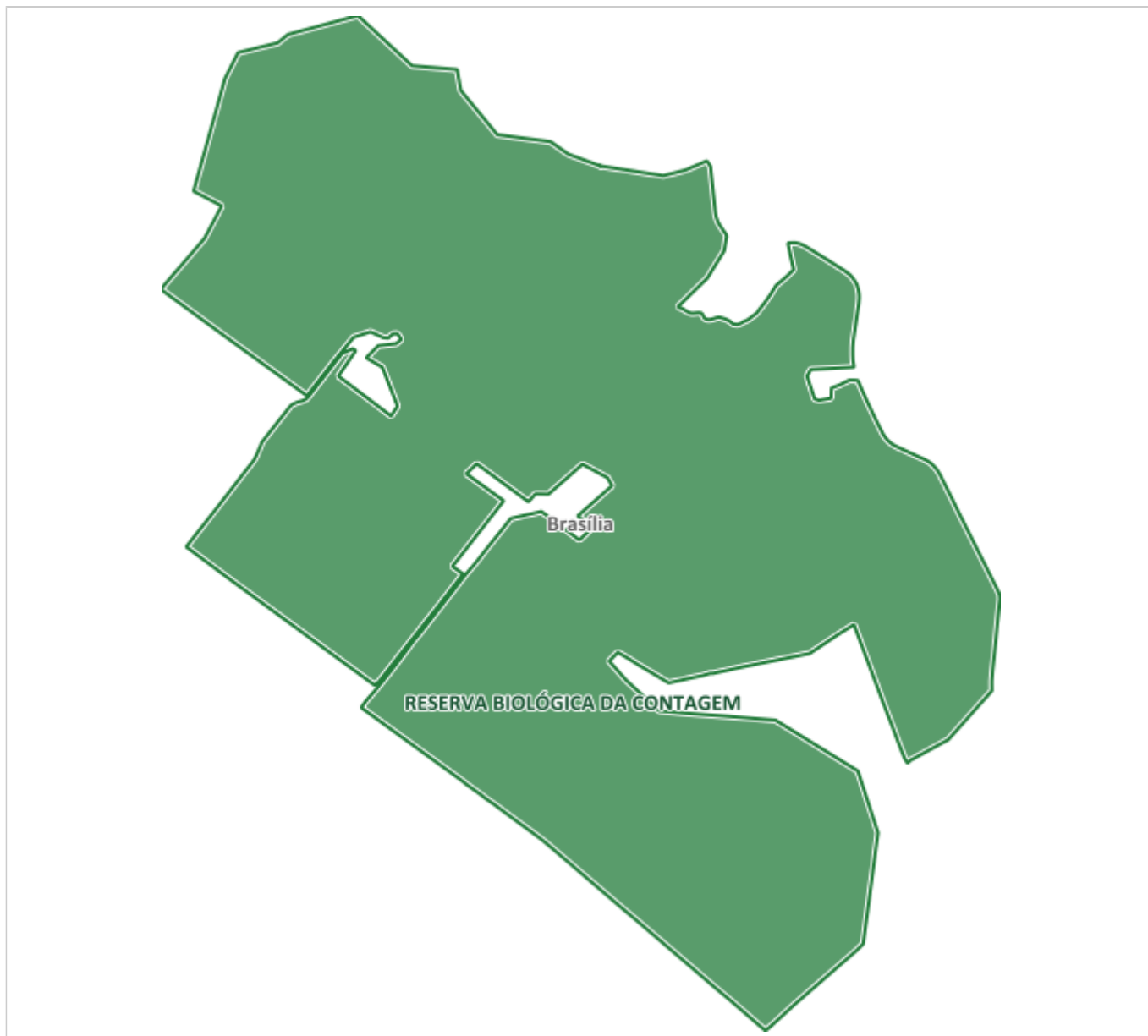
Sem informação.

Outros Instrumentos de Gestão




Sem informação.

Caracterização

Mapa da UC



Legenda

-  Limite da UC
-  Limite da ZA
-  Limite municipais



Escala



Acesse o mapa: <https://cnuc.mma.gov.br/map/192>

Qualidade do polígono inserido:

Polígono corresponde ao memorial descritivo

Biomass

- Cerrado (3.411,69 ha)

UFs Abrangidas

- DISTRITO FEDERAL
-

Municípios Abrangidos

- BRASÍLIA (DF)
-

Regiões Hidrográficas

- PARANÁ
-
- TOCANTINS-ARAGUAIA
-

Cursos d'água

- Ribeirão da Contagem
-
- Ribeirão Sobradinho
-

Climas

- Tropical Brasil Central, subquente - média entre 15 e 18 ° C em pelo menos 1 mês, semi-úmido 4 a 5 meses secos
-

Solos

- Área urbana
-
- CXbd - Cambissolo Háptico Tb Distrófico
-
- LVd - Latossolo Vermelho Distrófico
-
- RLd - Neossolo Litólico Distrófico
-

Aspectos Socioculturais, Antropológicos e Fundiários

Grupos Sociais na Unidade de Conservação

Segmentos da sociedade civil de acordo com o [Decreto nº 8.750](#) que institui o Conselho Nacional dos Povos e Comunidades Tradicionais

- Sem informação.

População tradicional beneficiária ou residente

Refere estritamente às populações definidas no art. 2º do decreto 4.340/2002. Categorias: RESEX, RDS e Florestas

Sem informação.

Situação fundiária: percentual regularizado

Sem informação.

Outras Informações

Programas, Projetos, Gestão Integrada e Reconhecimento Internacional

Nome do PPGR:

Sem informação.

Tipo PPGR:

Sem informação.

Órgão Gestor:

Sem informação.

Esfera Administrativa:

Sem informação.

Descrição:

Sem informação.

Nome do instrumento legal:

Sem informação.

Data do documento Legal:

Sem informação.

Documento Legal:

Sem informação.

Nome do contato principal:

Sem informação.

Telefone principal:

Sem informação.

Email principal:

Sem informação.

Site:

Sem informação.

Logo:

Sem Informação

Número de Visitantes por ano

- Sem informação.
-

Links Úteis

- Página da UC no CNUC: <http://cnuc-backend.mma.gov.br/api/v1/report/uc/192>
 - API UC: <http://cnuc-backend.mma.gov.br/api/v1/uc/192>
 - Logotipo da UC: Sem Informação
-

Redes Sociais

- Sem informação.
-

Site da UC

- Sem informação.
-

Contatos

Endereço para Correspondência

Logradouro:

Rodovia BR 450, Km 8,5, Via EPIA, Parque Nacional de Brasília

Bairro:

Setor Militar Norte

Município:

Brasília

Unidade Federativa:

DF

CEP:

70635800

Telefones

- (61) 3462-1031
-

E-mails

- rebiocontagem@icmbio.gov.br
-