



Ministério do Meio Ambiente

Secretaria de Biodiversidade, Florestas e Direitos Animais

Departamento de Áreas Protegidas

Cadastro Nacional de Unidades de Conservação

Esplanada dos Ministérios, Bloco B, 8º andar, sala 800, CEP: 70068-900 - Brasília - DF.

(61) 2028-2059 (61) 2028-1520

cnuc@mma.gov.br

Relatório do Cadastro Nacional de Unidades de Conservação

Exportado em: 20/09/2024 às 07:50:13

PARQUE NACIONAL DO CATIMBAU

Data da última certificação de dados pelo OG: 27/09/2007 20:47:51

Data da publicação no CNUC: 11/10/2022 11:40:48

Situação: Ativo

Informações Gerais

Código CNUC:

0000.00.0170

Código WDPA:

351760

Esfera Administrativa:

Federal

Área da UC calculada por Geoprocessamento:

62.294,11 ha

Área da Zona de Amortecimento:

Sem informação.

Data de criação da UC:

13/12/2002

Grupo de manejo:

Proteção Integral

Categoria de manejo:

Parque

Categoria IUCN:

Category II

Objetivos de criação da UC:

Parque Nacional tem como objetivo básico a preservação de ecossistemas naturais de grande relevância ecológica e beleza cênica, possibilitando a realização de pesquisas científicas e o desenvolvimento de atividades de educação e interpretação ambiental, de recreação em contato com a natureza e de turismo ecológico.

Órgão Gestor:

INSTITUTO CHICO MENDES DE CONSERVAÇÃO DA BIODIVERSIDADE

Índice de efetividade de acordo com o [SAMGE](#):

Ano: 2022 -> Efetividade: 56,51%

Atos Legais

Ato Legal de Criação

Descrição:

Decreto S/N de 13/12/2002

Instrumento de Publicação:

Outros

Data da Publicação:

13/12/2002

Área da UC conforme ato legal (ha):

62.555,00

Link para ato legal:

www.ibama.gov.br

Anexo do Ato legal:

Sem informação.

Documento de Conselho

Sem informação.

Plano de Manejo

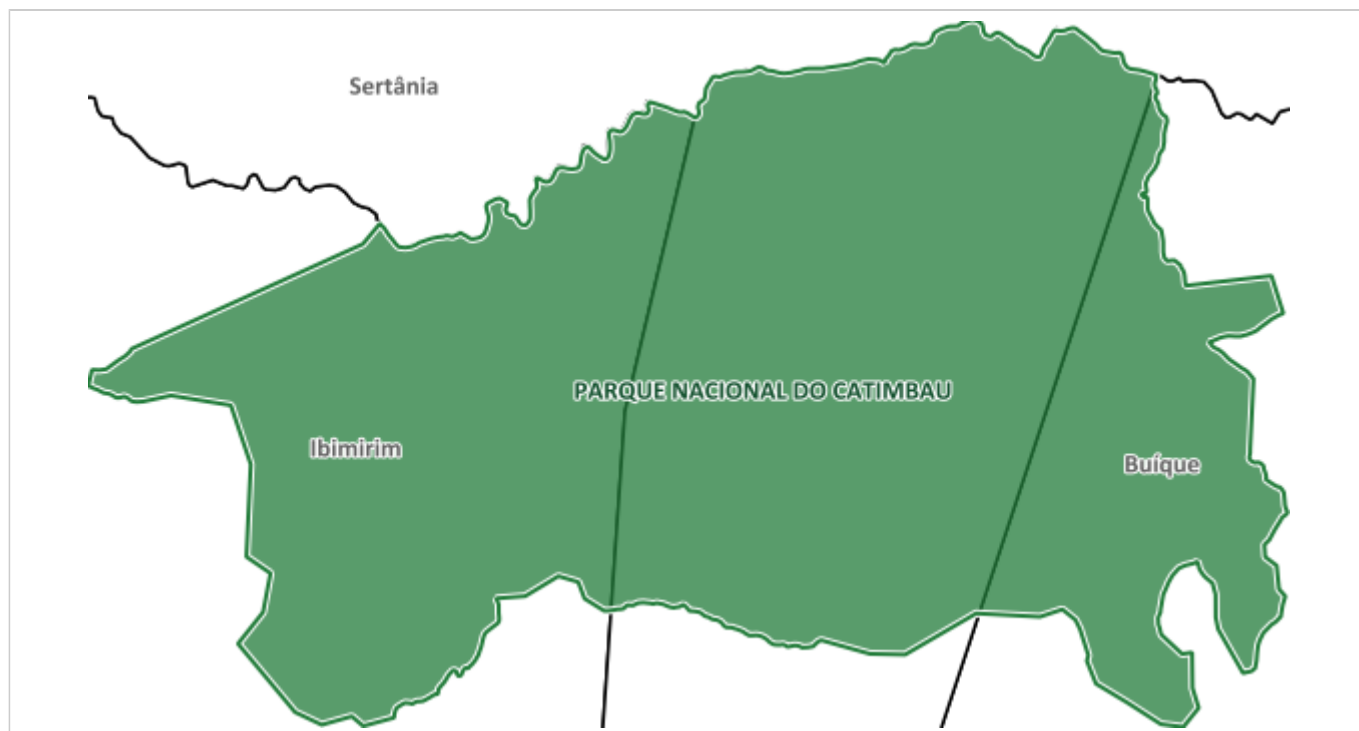
Sem informação.

Outros Instrumentos de Gestão




Sem informação.

Caracterização

Mapa da UC



Legenda

-  Limite da UC
-  Limite da ZA
-  Limite municipais



Escala

0 2 4 6 8 km

Acesse o mapa: <https://cnuc.mma.gov.br/map/170>

Qualidade do polígono inserido:

Polígono corresponde ao memorial descritivo

Biomias

- Caatinga (62.294,11 ha)

UFs Abrangidas

- PERNAMBUCO

Municípios Abrangidos

- BUÍQUE (PE)
- IBIMIRIM (PE)
- SERTÂNIA (PE)

- TUPANATINGA (PE)
-

Regiões Hidrográficas

- SÃO FRANCISCO
-

Cursos d'água

- Riacho da Casa da Pedra
-

- Riacho do Catimbau
-

- Riacho do Mel
-

- Riacho do Moxó
-

- Riacho do Pioré
-

- Riacho dos Campos
-

- Riacho Mimoso
-

Climas

- Tropical Nordeste Oriental, quente - média $> 18^{\circ}$ C em todos os meses, semi-árido 6 meses secos
-

- Tropical Nordeste Oriental, quente - média $> 18^{\circ}$ C em todos os meses, semi-árido 7 a 8 meses secos
-

- Tropical Nordeste Oriental, quente - média $> 18^{\circ}$ C em todos os meses, semi-úmido 4 a 5 meses secos
-

- Tropical Nordeste Oriental, quente - média $> 18^{\circ}$ C em todos os meses, úmido 3 meses secos
-

- Tropical Nordeste Oriental, subquente - média entre 15 e 18° C em pelo menos 1 mês, úmido 3 meses secos
-

- Tropical Zona Equatorial, quente - média $> 18^{\circ}$ C em todos os meses, semi-árido 7 a 8 meses secos
-

Solos

- Corpos d`água continental

- LVAd - Latossolo Vermelho-Amarelo Distrófico

- RLd - Neossolo Litólico Distrófico

- RLe - Neossolo Litólico Eutrófico

- RQo - Neossolo Quartzarênico Órtico

- RRe - Neossolo Regolítico Eutrófico

- SXe - Planossolo Háplico Eutrófico

- TCo - Luvisolo Crômico Órtico

Aspectos Socioculturais, Antropológicos e Fundiários

Grupos Sociais na Unidade de Conservação

Segmentos da sociedade civil de acordo com o [Decreto nº 8.750](#) que institui o Conselho Nacional dos Povos e Comunidades Tradicionais

- Sem informação.
-

População tradicional beneficiária ou residente

Refere estritamente às populações definidas no art. 2º do decreto 4.340/2002. Categorias: RESEX, RDS e Florestas

Sem informação.

Situação fundiária: percentual regularizado

Sem informação.

Outras Informações

Programas, Projetos, Gestão Integrada e Reconhecimento Internacional

Nome do PPGR:

Projeto GEF Terrestre - Estratégias de conservação, restauração e manejo para a biodiversidade da Caatinga, Pampa e Pantanal

Tipo PPGR:

Projeto

Órgão Gestor:

Sem informação.

Esfera Administrativa:

Federal

Descrição:

O Projeto GEF Terrestre visa melhorar a conservação na Caatinga, Pampa e Pantanal por meio da expansão e consolidação do Sistema Nacional de Unidades de Conservação (SNUC) e da integração com outras estratégias de conservação como os Planos de Ação Nacionais para espécies ameaçadas e a restauração de áreas degradadas.

Nome do instrumento legal:

Portaria MMA nº 09, de 26 de novembro de 2018

Data do documento Legal:

26/11/2018

Documento Legal:

http://cnuc-backend.mma.gov.br/api/v1/document/20cb6cc4ca012febcc92bd4b298df6ecb05cd36e80f952ed27c9c01304c6e522portaria_institui_ucp.pdf

Nome do contato principal:

Departamento de Áreas Protegidas/DAP

Telefone principal:

(61) 2028-2059

Email principal:

gefterrestre_ucp@mma.gov.br

Site:

<https://geprod.mma.gov.br/projetos/17>

Logo:

Sem Informação

Número de Visitantes por ano

- Sem informação.
-

Links Úteis

- Página da UC no CNUC: <http://cnuc-backend.mma.gov.br/api/v1/report/uc/170>
 - API UC: <http://cnuc-backend.mma.gov.br/api/v1/uc/170>
 - Logotipo da UC: Sem Informação
-

Redes Sociais

- Sem informação.
-

Site da UC

- Sem informação.
-

Contatos

Endereço para Correspondência

Logradouro:

Rua São José - Vila do Catimbau

Bairro:

vila do Catimbau

Município:

Buíque

Unidade Federativa:

PE

CEP:

56520000

Telefones

- (83) 3246-0066
-

E-mails

- pncatimbau.pe@icmbio.gov.br
-