



Ministério do Meio Ambiente

Secretaria de Biodiversidade, Florestas e Direitos Animais

Departamento de Áreas Protegidas

Cadastro Nacional de Unidades de Conservação

Esplanada dos Ministérios, Bloco B, 8º andar, sala 800, CEP: 70068-900 - Brasília - DF.

(61) 2028-2059 (61) 2028-1520

cnuc@mma.gov.br

Relatório do Cadastro Nacional de Unidades de Conservação

Exportado em: 26/09/2024 às 21:18:53

PARQUE NACIONAL DE SÃO JOAQUIM

Data da última certificação de dados pelo OG: 22/06/2010 16:02:11

Data da publicação no CNUC: 11/10/2022 11:39:21

Situação: Ativo

Informações Gerais

Código CNUC:

0000.00.0165

Código WDPA:

66

Esfera Administrativa:

Federal

Área da UC calculada por Geoprocessamento:

49.671,66 ha

Área da Zona de Amortecimento:

Sem informação.

Data de criação da UC:

18/04/2016

Grupo de manejo:

Proteção Integral

Categoria de manejo:

Parque

Categoria IUCN:

Category II

Objetivos de criação da UC:

Parque Nacional tem como objetivo básico a preservação de ecossistemas naturais de grande relevância ecológica e beleza cênica, possibilitando a realização de pesquisas científicas e o desenvolvimento de atividades de educação e interpretação ambiental, de recreação em contato com a natureza e de turismo ecológico.vigente.

Órgão Gestor:

INSTITUTO CHICO MENDES DE CONSERVAÇÃO DA BIODIVERSIDADE

Índice de efetividade de acordo com o [SAMGE](#):

Ano: 2022 -> Efetividade: 47,00%

Atos Legais

Ato Legal de Criação

Descrição:

Decreto 50.922 de 06/07/1961

Instrumento de Publicação:

Outros

Data da Publicação:

06/07/1961

Área da UC conforme ato legal (ha):

49.300,00

Link para ato legal:

<http://www.ibama.gov.br/siucweb/mostraDocLegal.php?>

Anexo do Ato legal:

Sem informação.

Ato Legal de Ampliação

Descrição:

Lei ordinária 13273 de 15/04/2016

Instrumento de Publicação:

Outros

Data da Publicação:

18/04/2016

Área da UC conforme ato legal (ha):

49.800,00

Link para ato legal:

http://www.planalto.gov.br/ccivil_03/_Ato2015-2018/2016/Lei/L13273.htm

Anexo do Ato legal:

Sem informação.

Documento de Conselho

Descrição:

Portaria - número 46 de 30/06/2011

Instrumento de Publicação:

Outros

Data da Publicação:

01/07/2011

Link para ato legal:

Sem informação.

Anexo do Ato legal:

Sem informação.

Plano de Manejo

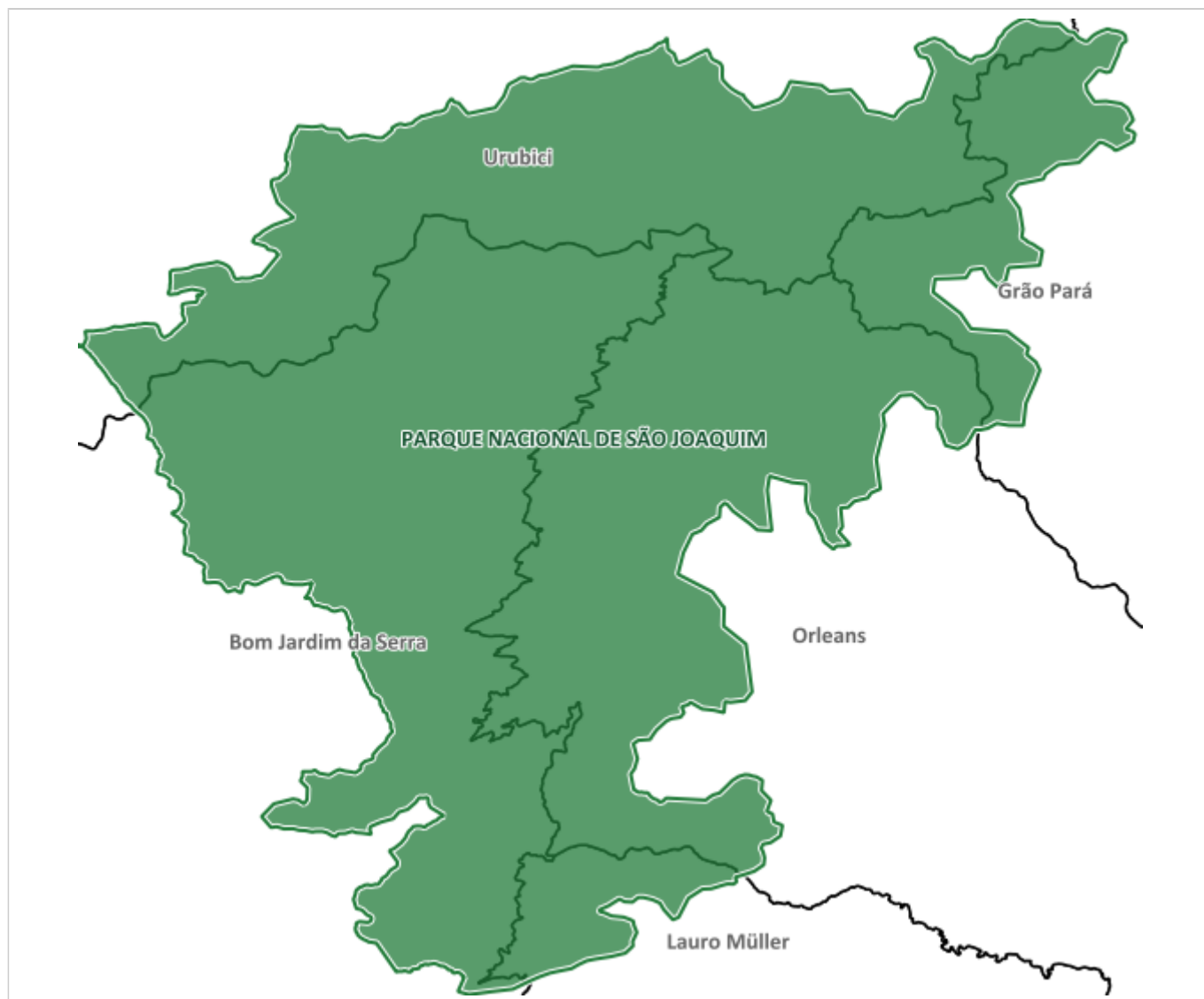
Sem informação.

Outros Instrumentos de Gestão




Sem informação.

Caracterização

Mapa da UC



Legenda

-  Limite da UC
-  Limite da ZA
-  Limite municipais



Escala

0 2 4 6 8 km

Acesse o mapa: <https://cnuc.mma.gov.br/map/165>

Qualidade do polígono inserido:

Polígono corresponde ao memorial descritivo

Biomass

- Mata Atlântica (49.671,66 ha)

UFs Abrangidas

- SANTA CATARINA

Municípios Abrangidos

- BOM JARDIM DA SERRA (SC)
-

- GRÃO PARÁ (SC)
-

- ORLEANS (SC)
-

- URUBICI (SC)
-

Regiões Hidrográficas

- ATLÂNTICO SUL
-

- URUGUAI
-

Cursos d'água

- Rio Baú
-

- Rio do Bispo
-

- Rio Hipólito
-

- Rio Laranjeiras
-

- Rio Lava-tudo
-

- Rio Oratório
-

- Rio Pelotas
-

- Rio Urubici
-

Climas

- Temperado, mesotérmico brando - média entre 10 e 15° C, super-úmido sem seca
-

- Temperado, mesotérmico mediano - média > 10° C, super-úmido subseca
-

Solos

- CHa - Cambissolo Húmico Alumínico
-
- PVAal - Argissolo Vermelho-Amarelo Alítico
-
- PVAad - Argissolo Vermelho-Amarelo Distrófico
-
- RLm - Neossolo Litólico Chernossólico
-

Aspectos Socioculturais, Antropológicos e Fundiários

Grupos Sociais na Unidade de Conservação

Segmentos da sociedade civil de acordo com o [Decreto nº 8.750](#) que institui o Conselho Nacional dos Povos e Comunidades Tradicionais

- Sem informação.
-

População tradicional beneficiária ou residente

Refere estritamente às populações definidas no art. 2º do decreto 4.340/2002. Categorias: RESEX, RDS e Florestas

Sem informação.

Situação fundiária: percentual regularizado

Sem informação.

Outras Informações

Programas, Projetos, Gestão Integrada e Reconhecimento Internacional

Nome do PPGR:

Sem informação.

Tipo PPGR:

Sem informação.

Órgão Gestor:

Sem informação.

Esfera Administrativa:

Sem informação.

Descrição:

Sem informação.

Nome do instrumento legal:

Sem informação.

Data do documento Legal:

Sem informação.

Documento Legal:

Sem informação.

Nome do contato principal:

Sem informação.

Telefone principal:

Sem informação.

Email principal:

Sem informação.

Site:

Sem informação.

Logo:

Sem Informação

Número de Visitantes por ano

- Sem informação.
-

Links Úteis

- Página da UC no CNUC: <http://cnuc-backend.mma.gov.br/api/v1/report/uc/165>
 - API UC: <http://cnuc-backend.mma.gov.br/api/v1/uc/165>
 - Logotipo da UC: Sem Informação
-

Redes Sociais

- Sem informação.
-

Site da UC

- Site: www.icmbio.gov.br/parnasaojoaquim
-

Contatos

Endereço para Correspondência

Logradouro:

Rua Pedro Bernardo Warmling, 1542

Bairro:

esquina

Município:

Urubici

Unidade Federativa:

SC

CEP:

88650000

Telefones

- (49) 3278-4994
-

E-mails

- parna.saojoaquim@icmbio.gov.br
-