



Ministério do Meio Ambiente

Secretaria de Biodiversidade, Florestas e Direitos Animais

Departamento de Áreas Protegidas

Cadastro Nacional de Unidades de Conservação

Esplanada dos Ministérios, Bloco B, 8º andar, sala 800, CEP: 70068-900 - Brasília - DF.

(61) 2028-2059 (61) 2028-1520

cnuc@mma.gov.br

Relatório do Cadastro Nacional de Unidades de Conservação

Exportado em: 14/09/2024 às 21:15:23

PARQUE NACIONAL NASCENTES DO LAGO JARI

Data da última certificação de dados pelo OG: 16/02/2016 08:55:57

Data da publicação no CNUC: 11/10/2022 12:16:11

Situação: Ativo

Informações Gerais

Código CNUC:

0000.00.1626

Código WDPA:

478419

Esfera Administrativa:

Federal

Área da UC calculada por Geoprocessamento:

808.598,70 ha

Área da Zona de Amortecimento:

Sem informação.

Data de criação da UC:

09/05/2008

Grupo de manejo:

Proteção Integral

Categoria de manejo:

Parque

Categoria IUCN:

Category II

Objetivos de criação da UC:

Com o objetivo de preservar ecossistemas naturais de grande relevância ecológica e beleza cênica, possibilitando a realização de pesquisas científicas e o desenvolvimento de atividades de educação e interpretação ambiental, de recreação em contato com a natureza e de turismo ecológico.

Órgão Gestor:

INSTITUTO CHICO MENDES DE CONSERVAÇÃO DA BIODIVERSIDADE

Índice de efetividade de acordo com o [SAMGE](#):

Atos Legais

Ato Legal de Criação

Descrição:

Decreto S/N de 08/05/2008

Instrumento de Publicação:

Outros

Data da Publicação:

09/05/2008

Área da UC conforme ato legal (ha):

812.141,00

Link para ato legal:

Sem informação.

Anexo do Ato legal:

Sem informação.

Documento de Conselho

Descrição:

Portaria - número 48 de 13/04/2012

Instrumento de Publicação:

Outros

Data da Publicação:

16/04/2012

Link para ato legal:

Sem informação.

Anexo do Ato legal:

Sem informação.

Plano de Manejo

Descrição:

Portaria - número 503 de 22/05/2018

Instrumento de Publicação:

Outros

Data da Publicação:

23/05/2018

Link para ato legal:

http://www.icmbio.gov.br/portal/images/stories/portarias/portaria_504_de_22_de_maio_de_2018.pdf

Link para o documento do plano de manejo:

Sem informação.

Anexo do Ato legal:

Sem informação.

Anexo: PDF do documento do Plano de Manejo:

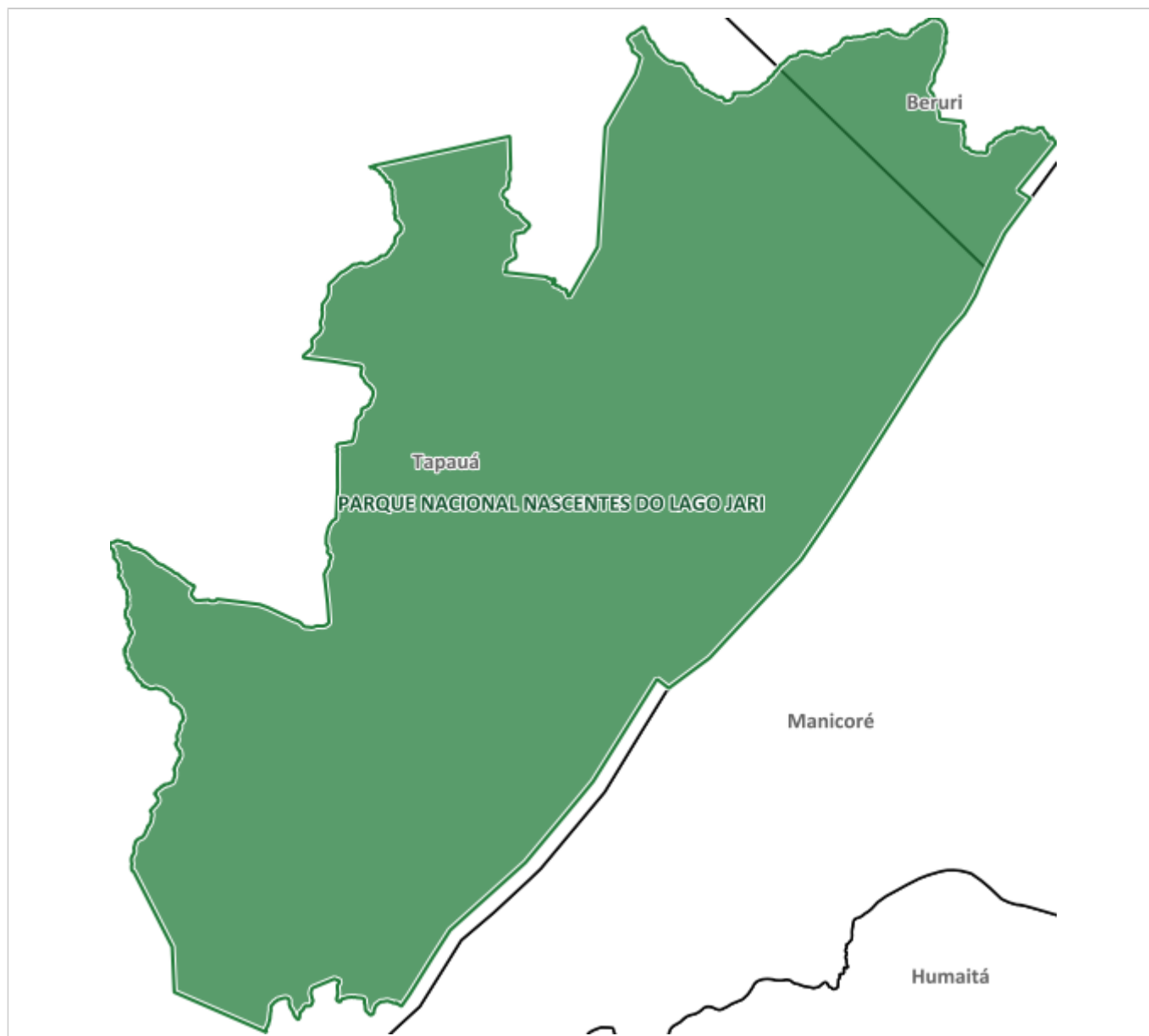
Sem informação.

Outros Instrumentos de Gestão




Sem informação.

Caracterização

Mapa da UC



Legenda

-  Limite da UC
-  Limite da ZA
-  Limite municipais



Escala



Acesse o mapa: <https://cnuc.mma.gov.br/map/1626>

Qualidade do polígono inserido:

Polígono corresponde ao memorial descritivo

Biomás

- Amazônia (808.598,70 ha)

UFs Abrangidas

- AMAZONAS

Municípios Abrangidos

- BERURI (AM)
-

- TAPAUÁ (AM)
-

Regiões Hidrográficas

- AMAZÔNICA
-

Cursos d'água

- Igarapé Capivara
-

- Igarapé do Caetano
-

- Igarapé do Jacinto
-

- Igarapé Piquiá
-

- Rio Jará
-

- Rio Jari
-

- Rio Jutáí
-

- Rio Novo
-

- Rio Tauá-mirim
-

Climas

- Equatorial, quente - média > 18° C em todos os meses, super-úmido subseca
-

- Equatorial, quente - média > 18° C em todos os meses, úmido 1 a 2 meses secos
-

Solos

- Corpos d`água continental

- FXa - Plintossolo Háplico Alumínico

- GXvd - Gleissolo Háplico Ta Distrófico

- GXve - Gleissolo Háplico Ta Eutrófico

- LVAa - Latossolo Vermelho-Amarelo Alumínico

- PVAal - Argissolo Vermelho-Amarelo Alítico

- PVAd - Argissolo Vermelho-Amarelo Distrófico

Aspectos Socioculturais, Antropológicos e Fundiários

Grupos Sociais na Unidade de Conservação

Segmentos da sociedade civil de acordo com o [Decreto nº 8.750](#) que institui o Conselho Nacional dos Povos e Comunidades Tradicionais

- Sem informação.
-

População tradicional beneficiária ou residente

Refere estritamente às populações definidas no art. 2º do decreto 4.340/2002. Categorias: RESEX, RDS e Florestas

Sem informação.

Situação fundiária: percentual regularizado

Sem informação.

Outras Informações

Programas, Projetos, Gestão Integrada e Reconhecimento Internacional

Nome do PPGR:

Tipo PPGR:

Programa

Órgão Gestor:

Sem informação.

Esfera Administrativa:

Federal

Descrição:

O Programa Áreas Protegidas da Amazônia- ARPA é um programa do Governo Federal, criado e implementado em parceria com órgãos de meio ambiente estaduais da Amazônia e o Instituto Chico Mendes de Conservação da Biodiversidade, instituições privadas e sociedade civil para promover a conservação de áreas protegidas na Amazônia em bases sustentáveis. Atualmente está em sua terceira fase de implementação -caracterizada por um arranjo que conta com um Fundo de Transição- com vigência até 2039.

Nome do instrumento legal:

Decreto nº 8.505, de 20 de agosto de 2015

Data do documento Legal:

20/08/2015

Documento Legal:

<http://cnuc-backend.mma.gov.br/api/v1/document/a38e7e0cf294b4f713f6b56c29c699d4a4be9837dc26e33424e416975c9ac8d3arpadou20ago2015.pdf>

Nome do contato principal:

Departamento de Áreas Protegidas/DAP

Telefone principal:

(61) 2028-1520

Email principal:

arpa@mma.gov.br

Site:

<http://arpa.mma.gov.br/>

Logo:

Sem Informação

Número de Visitantes por ano

- Sem informação.
-

Links Úteis

- Página da UC no CNUC: <http://cnuc-backend.mma.gov.br/api/v1/report/uc/1626>
 - API UC: <http://cnuc-backend.mma.gov.br/api/v1/uc/1626>
 - Logotipo da UC: Sem Informação
-

Redes Sociais

- Sem informação.
-

Site da UC

- Sem informação.
-

Contatos

Endereço para Correspondência

Logradouro:

Avenida Presidente Costa e Silva, 56

Bairro:

Manoel Costa

Município:

Tapauá

Unidade Federativa:

AM

CEP:

69480000

Telefones

- (97) 3373-3113
-

- (97) 3391-1541
-

E-mails

- luizcondrati@hotmail.com
-

- luiz.condrati@icmbio.gov.br
-