



Ministério do Meio Ambiente

Secretaria de Biodiversidade, Florestas e Direitos Animais

Departamento de Áreas Protegidas

Cadastro Nacional de Unidades de Conservação

Esplanada dos Ministérios, Bloco B, 8º andar, sala 800, CEP: 70068-900 - Brasília - DF.

(61) 2028-2059 (61) 2028-1520

cnuc@mma.gov.br

Relatório do Cadastro Nacional de Unidades de Conservação

Exportado em: 11/09/2024 às 00:12:34

FLORESTA NACIONAL DO PARIMA



Data da última certificação de dados pelo OG: 25/10/2023 10:34:36

Data da publicação no CNUC: 14/09/2023 16:58:15

Situação: Ativo

Informações Gerais

Código CNUC:

0000.00.4617

Código WDPA:

555783638

Esfera Administrativa:

Federal

Área da UC calculada por Geoprocessamento:

109.483,89 ha

Área da Zona de Amortecimento:

Sem informação.

Data de criação da UC:

06/09/2023

Grupo de manejo:

Uso Sustentável

Categoria de manejo:

Floresta

Categoria IUCN:

Category VI

Objetivos de criação da UC:

Promover a manutenção e a proteção dos recursos hídricos e da biodiversidade, o manejo e o uso múltiplo sustentável dos recursos florestais e o apoio ao desenvolvimento de métodos de exploração sustentável dos recursos naturais.

Órgão Gestor:

INSTITUTO CHICO MENDES DE CONSERVAÇÃO DA BIODIVERSIDADE

Índice de efetividade de acordo com o [SAMGE](#):

Sem informação.

Atos Legais

Ato Legal de Criação

Descrição:

Decreto nº 11.685 de 05/09/2023

Instrumento de Publicação:

Diário Oficial

Data da Publicação:

06/09/2023

Área da UC conforme ato legal (ha):

109.484,00

Link para ato legal:

http://www.planalto.gov.br/ccivil_03/_ato2023-2026/2023/decreto/D11685.htm

Anexo do Ato legal:

<http://cnuc-backend.mma.gov.br/api/v1/anexo/atolegal/40944>

Documento de Conselho

Sem informação.

Plano de Manejo

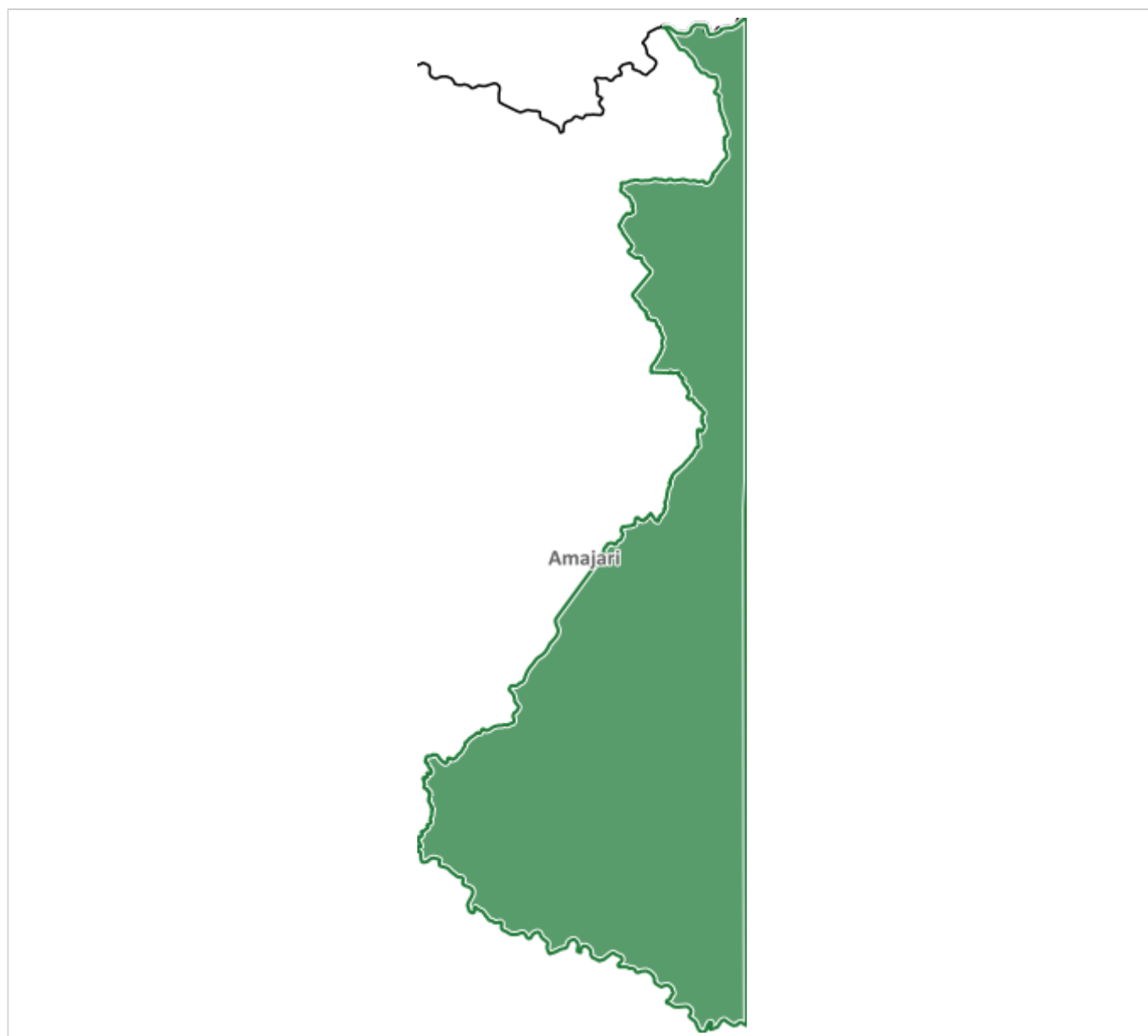
Sem informação.

Outros Instrumentos de Gestão




Sem informação.

Caracterização

Mapa da UC



Legenda

-  Limite da UC
-  Limite da ZA
-  Limite municipais



Escala

0 6 12 18 24 km

Acesse o mapa: <https://cnuc.mma.gov.br/map/16110>

Qualidade do polígono inserido:

Polígono corresponde ao memorial descritivo

Biomias

- Amazônia (109.475,46 ha)
-

UFs Abrangidas

- RORAIMA
-

Municípios Abrangidos

- AMAJARI (RR)
-

Regiões Hidrográficas

- AMAZÔNICA
-

Cursos d'água

- Igarapé Ajarai
-
- Igarapé Iamaron ou Arraia
-
- Igarapé Koropikai ou Sardinha
-
- Igarapé Monoacaí ou Fruta Brava
-
- Igarapé Xama ou Anta
-
- Igarapé Xaxanapi ou Ave Cigana
-
- Rio Amajari
-
- Rio Trairão
-
- Rio Ubaricaá
-

Climas

- Equatorial, quente - média > 18° C em todos os meses, úmido 3 meses secos
-

Solos

- Corpos d`água continental
-
- LVAd - Latossolo Vermelho-Amarelo Distrófico
-
- NVe - Nitossolo Vermelho Eutrófico
-
- PAd - Argissolo Amarelo Distrófico
-
- PVAd - Argissolo Vermelho-Amarelo Distrófico
-
- RLd - Neossolo Litólico Distrófico
-

Aspectos Socioculturais, Antropológicos e Fundiários

Grupos Sociais na Unidade de Conservação

Segmentos da sociedade civil de acordo com o [Decreto nº 8.750](#) que institui o Conselho Nacional dos Povos e Comunidades Tradicionais

- Sem informação.
-

População tradicional beneficiária ou residente

Refere estritamente às populações definidas no art. 2º do decreto 4.340/2002. Categorias: RESEX, RDS e Florestas

Sem informação.

Situação fundiária: percentual regularizado

Sem informação.

Outras Informações

Programas, Projetos, Gestão Integrada e Reconhecimento Internacional

Nome do PPGR:

Sem informação.

Tipo PPGR:

Sem informação.

Órgão Gestor:

Sem informação.

Esfera Administrativa:

Sem informação.

Descrição:

Sem informação.

Nome do instrumento legal:

Sem informação.

Data do documento Legal:

Sem informação.

Documento Legal:

Sem informação.

Nome do contato principal:

Sem informação.

Telefone principal:

Sem informação.

Email principal:

Sem informação.

Site:

Sem informação.

Logo:

Sem Informação

Número de Visitantes por ano

- Sem informação.
-

Links Úteis

- Página da UC no CNUC: <http://cnuc-backend.mma.gov.br/api/v1/report/uc/16110>
 - API UC: <http://cnuc-backend.mma.gov.br/api/v1/uc/16110>
 - Logotipo da UC: Sem Informação
-

Redes Sociais

- Sem informação.
-

Site da UC

- Site ICMBio:
<https://www.gov.br/icmbio/pt-br/assuntos/biodiversidade/unidade-de-conservacao/unidades-de-bio-mas/amazonia/lista-de-ucs/Flona-de-Parima>
-

Contatos

Endereço para Correspondência

Logradouro:

Rua Alfredo Cruz,283

Bairro:

Centro

Município:

Boa Vista

Unidade Federativa:

RR

CEP:

69310-140

Telefones

- (95) 3623-3250
-

E-mails

- ngi.roraima@icmbio.gov.br
-