



Ministério do Meio Ambiente

Secretaria de Biodiversidade, Florestas e Direitos Animais

Departamento de Áreas Protegidas

Cadastro Nacional de Unidades de Conservação

Esplanada dos Ministérios, Bloco B, 8º andar, sala 800, CEP: 70068-900 - Brasília - DF.

(61) 2028-2059 (61) 2028-1520

cnuc@mma.gov.br

Relatório do Cadastro Nacional de Unidades de Conservação

Exportado em: 15/09/2024 às 04:46:22

RESERVA EXTRATIVISTA ACAÚ-GOIANA

Data da última certificação de dados pelo OG: 27/04/2011 17:22:12

Data da publicação no CNUC: 11/10/2022 12:15:01

Situação: Ativo

Informações Gerais

Código CNUC:

0000.00.1563

Código WDPA:

354006

Esfera Administrativa:

Federal

Área da UC calculada por Geoprocessamento:

6.676,62 ha

Área da Zona de Amortecimento:

Sem informação.

Data de criação da UC:

27/09/2007

Grupo de manejo:

Uso Sustentável

Categoria de manejo:

Reserva Extrativista

Categoria IUCN:

Category VI

Objetivos de criação da UC:

A Reserva Extrativista Acaú-Goiana tem por objetivo proteger os meios de vida e garantir a utilização e a conservação dos recursos naturais renováveis tradicionalmente utilizados pela população extrativista das comunidades de Carne de Vaca, Povoação de São Lourenço, Tejucupapo, Baldo do Rio Goiana e Acaú e demais comunidades incidentes na área de sua abrangência.

Órgão Gestor:

INSTITUTO CHICO MENDES DE CONSERVAÇÃO DA BIODIVERSIDADE

Índice de efetividade de acordo com o [SAMGE](#):

Ano: 2022 -> Efetividade: 48,33%

Atos Legais

Ato Legal de Criação

Descrição:

Decreto S/N de 26/09/2007

Instrumento de Publicação:

Outros

Data da Publicação:

27/09/2007

Área da UC conforme ato legal (ha):

6.678,00

Link para ato legal:

Sem informação.

Anexo do Ato legal:

Sem informação.

Documento de Conselho

Sem informação.

Plano de Manejo

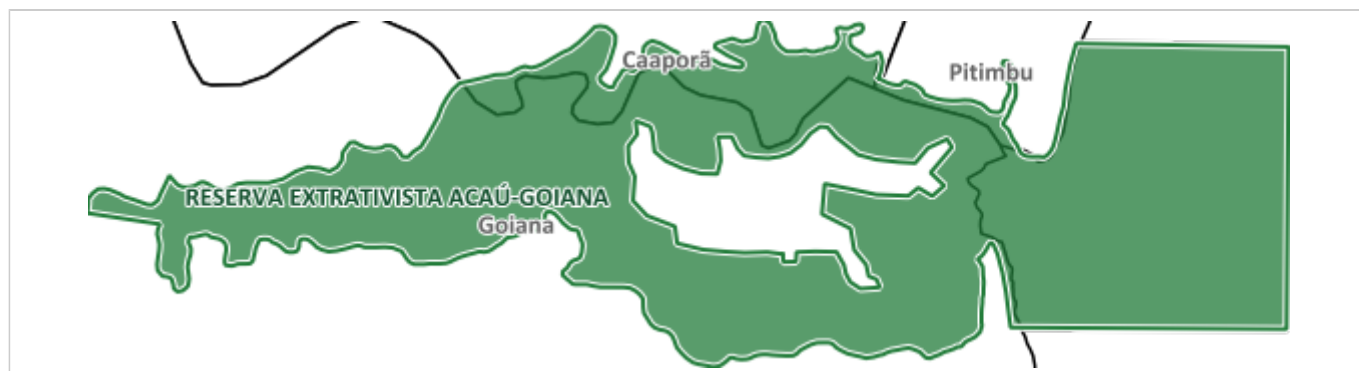
Sem informação.

Outros Instrumentos de Gestão




Sem informação.

Caracterização

Mapa da UC



Legenda

-  Limite da UC
-  Limite da ZA
-  Limite municipais



Escala

0 1 2 3 4 km

Acesse o mapa: <https://cnuc.mma.gov.br/map/1563>

Qualidade do polígono inserido:

Polígono corresponde ao memorial descritivo

Biomias

- Área Marinha (2.250,71 ha)
- Mata Atlântica (4.425,91 ha)

UFs Abrangidas

- PARÁIBA
- PERNAMBUCO

Municípios Abrangidos

- CAAPORÃ (PB)
- GOIANA (PE)
- PITIMBU (PB)

Regiões Hidrográficas

- ATLÂNTICO NORDESTE ORIENTAL

Cursos d'água

- Riacho Farias
-

- Rio Capibaribe-Mirim
-

- Rio Goiana
-

- Rio Tracunhaém
-

Climas

- Tropical Nordeste Oriental, quente - média > 18° C em todos os meses, úmido 3 meses secos
-

- Tropical Nordeste Oriental, quente - média > 18° C em todos os meses, úmido 1 a 2 meses secos
-

- Zona Costeira
-

Solos

- Corpos d'água continental
-

- Gjo - Gleissolo Tiomórfico Órtico
-

- GMve - Gleissolo Melânico Ta Eutrófico
-

- PAd - Argissolo Amarelo Distrófico
-

Aspectos Socioculturais, Antropológicos e Fundiários

Grupos Sociais na Unidade de Conservação

Segmentos da sociedade civil de acordo com o [Decreto nº 8.750](#) que institui o Conselho Nacional dos Povos e Comunidades Tradicionais

- Sem informação.
-

População tradicional beneficiária ou residente

Refere estritamente às populações definidas no art. 2º do decreto 4.340/2002. Categorias: RESEX, RDS e Florestas

Sem informação.

Situação fundiária: percentual regularizado

Sem informação.

Outras Informações

Programas, Projetos, Gestão Integrada e Reconhecimento Internacional

Nome do PPGR:

Projeto GEF Mar - Áreas Marinhas e Costeiras Protegidas

Tipo PPGR:

Projeto

Órgão Gestor:

Sem informação.

Esfera Administrativa:

Federal

Descrição:

O Projeto Áreas Marinhas e Costeiras Protegidas - GEF Mar é um projeto do Governo Federal, criado e implementado em parceria com instituições privadas e a sociedade civil, para promover a conservação da biodiversidade marinha e costeira. De forma mais específica, o projeto busca apoiar a criação e implementação de um sistema globalmente significativo, representativo e eficaz de Áreas Marinhas e Costeiras Protegidas - AMCPs no Brasil a fim de reduzir a perda de biodiversidade marinha e costeira. Este sistema integra diferentes categorias de unidades de conservação (UCs) e outras medidas de conservação baseadas em área, sob diferentes estratégias de gestão. Trata-se de um plano de ação amplo, em que várias agendas podem ser integradas em prol da conservação marinha e costeira.

Nome do instrumento legal:

Portaria no 429, de 16 de novembro de 2018 - Proc. 02000.002139/2014-27, SEI 0324465

Data do documento Legal:

26/09/2014

Documento Legal:

http://cnuc-backend.mma.gov.br/api/v1/document/15bd2be96eaba3530c7da565ed46b0bc41745df800d89dd4363c906579ec2da5portaria34926set14_instituiprojetogef-mar-dou29set14.pdf

Nome do contato principal:

Departamento de Áreas Protegidas

Telefone principal:

(61) 2028-2059

Email principal:

gefmar_ucp@mma.gov.br

Site:

<https://geprod.mma.gov.br/projetos-externo/21>

Logo:

Sem Informação

Número de Visitantes por ano

- Sem informação.
-

Links Úteis

- Página da UC no CNUC: <http://cnuc-backend.mma.gov.br/api/v1/report/uc/1563>
 - API UC: <http://cnuc-backend.mma.gov.br/api/v1/uc/1563>
 - Logotipo da UC: Sem Informação
-

Redes Sociais

- Sem informação.
-

Site da UC

- Sem informação.
-

Contatos

Endereço para Correspondência

Logradouro:

BR 230 - Km 10

Bairro:

Cabedelo - Flona de Cabedelo

Município:

Cabedelo

Unidade Federativa:

PB

CEP:

58310000

Telefones

• (83) 3245-2171

• (83) 3245-2847

E-mails

• mirian.lucatelli@icmbio.gov.br
