



Ministério do Meio Ambiente

Secretaria de Biodiversidade, Florestas e Direitos Animais

Departamento de Áreas Protegidas

Cadastro Nacional de Unidades de Conservação

Esplanada dos Ministérios, Bloco B, 8º andar, sala 800, CEP: 70068-900 - Brasília - DF.

(61) 2028-2059 (61) 2028-1520

cnuc@mma.gov.br

Relatório do Cadastro Nacional de Unidades de Conservação

Exportado em: 11/09/2024 às 13:58:34

ÁREA DE PROTEÇÃO AMBIENTAL DA BACIA DO RIO DESCOBERTO

Data da última certificação de dados pelo OG: 04/09/2023 11:13:05

Data da publicação no CNUC: 11/10/2022 10:24:23

Situação: Ativo

Informações Gerais

Código CNUC:

0000.00.0003

Código WDPA:

19751

Esfera Administrativa:

Federal

Área da UC calculada por Geoprocessamento:

41.783,33 ha

Área da Zona de Amortecimento:

Sem informação.

Data de criação da UC:

07/11/1983

Grupo de manejo:

Uso Sustentável

Categoria de manejo:

Área de Proteção Ambiental

Categoria IUCN:

Category V

Objetivos de criação da UC:

A Área de Proteção Ambiental da Bacia do Rio Descoberto foi criada com o objetivo de proporcionar o bem-estar futuro das populações do Distrito Federal e de parte do Estado de Goiás, bem como assegurar condições ecológicas satisfatórias às represas da região.

Órgão Gestor:

INSTITUTO CHICO MENDES DE CONSERVAÇÃO DA BIODIVERSIDADE

Índice de efetividade de acordo com o [SAMGE](#):

Atos Legais

Ato Legal de Criação

Descrição:

Decreto nº 88.940 de 07/11/1983

Instrumento de Publicação:

Diário Oficial

Data da Publicação:

07/11/1983

Área da UC conforme ato legal (ha):

41.783,61

Link para ato legal:

http://www.planalto.gov.br/ccivil_03/decreto/1980-1989/1980-1984/D88940.htm

Anexo do Ato legal:

<http://cnuc-backend.mma.gov.br/api/v1/anexo/atolegal/38890>

Documento de Conselho

Descrição:

Portaria - número nº 104 de 09/10/2014

Instrumento de Publicação:

Diário Oficial

Data da Publicação:

10/10/2014

Link para ato legal:

https://www.gov.br/icmbio/pt-br/assuntos/biodiversidade/unidade-de-conservacao/unidades-de-biomas/cerrado/lista-de-ucs/apa-da-bacia-do-rio-descoberto/arquivos/apa_bacia_do_rio_descobertoportarias.pdf

Anexo do Ato legal:

<http://cnuc-backend.mma.gov.br/api/v1/anexo/atolegal/39838>

Plano de Manejo

Descrição:

Portaria - número nº 133 de 11/12/2014

Instrumento de Publicação:

Diário Oficial

Data da Publicação:

12/12/2014

Link para ato legal:

https://www.gov.br/icmbio/pt-br/assuntos/biodiversidade/unidade-de-conservacao/unidades-de-biomas/cerrado/lista-de-ucs/apa-da-bacia-do-rio-descoberto/arquivos/copy_of_PortaprovPMAPABaciadoRioDescoberto.pdf

Link para o documento do plano de manejo:

https://www.gov.br/icmbio/pt-br/assuntos/biodiversidade/unidade-de-conservacao/unidades-de-biomas/cerrado/lista-de-ucs/apa-da-bacia-do-rio-descoberto/arquivos/apa_bacia_do_rio_descoberto_pm_encartes_12_e_3planodemanejo.pdf

Anexo do Ato legal:

<http://cnuc-backend.mma.gov.br/api/v1/anexo/atolegal/39837>

Anexo: PDF do documento do Plano de Manejo:

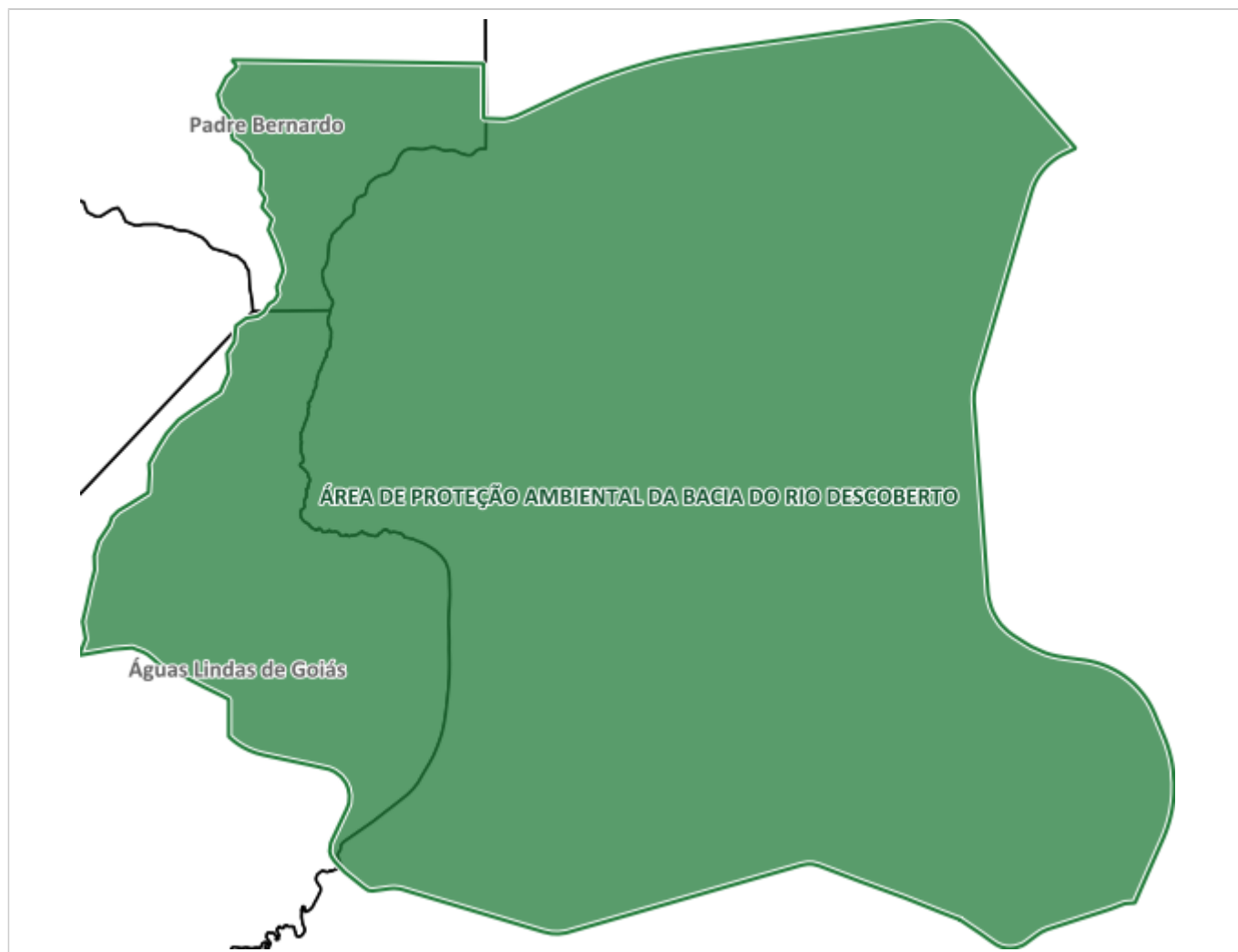
<http://cnuc-backend.mma.gov.br/api/v1/anexo/atolegal/39837/2>

Outros Instrumentos de Gestão




Sem informação.

Caracterização

Mapa da UC



Legenda

-  Limite da UC
-  Limite da ZA
-  Limite municipais



Escala

0 1 2 3 4 km

Acesse o mapa: <https://cnuc.mma.gov.br/map/15415>

Qualidade do polígono inserido:

Polígono corresponde ao memorial descritivo

Biomias

- Cerrado (41.783,73 ha)

UFs Abrangidas

- DISTRITO FEDERAL

- GOIÁS
-

Municípios Abrangidos

- ÁGUAS LINDAS DE GOIÁS (GO)
-

- BRASÍLIA (DF)
-

- PADRE BERNARDO (GO)
-

Regiões Hidrográficas

- PARANÁ
-

- TOCANTINS-ARAGUAIA
-

Cursos d'água

- Córrego Capão da Onça
-

- Ribeirão das Pedras
-

- Ribeirão Rodeador
-

- Ribeirão Rodeador ou Jatobá
-

- Rio Descoberto
-

Climas

- Tropical Brasil Central, subquente - média entre 15 e 18 ° C em pelo menos 1 mês, semi-úmido 4 a 5 meses secos
-

Solos

- Área urbana
-

- Corpos d`água continental
-

- CXbd - Cambissolo Háplico Tb Distrófico

-
- LVAd - Latossolo Vermelho-Amarelo Distrófico

-
- LVd - Latossolo Vermelho Distrófico

-
- RLd - Neossolo Litólico Distrófico
-

Aspectos Socioculturais, Antropológicos e Fundiários

Grupos Sociais na Unidade de Conservação

Segmentos da sociedade civil de acordo com o [Decreto nº 8.750](#) que institui o Conselho Nacional dos Povos e Comunidades Tradicionais

- Sem informação.
-

População tradicional beneficiária ou residente

Refere estritamente às populações definidas no art. 2º do decreto 4.340/2002. Categorias: RESEX, RDS e Florestas

Sem informação.

Situação fundiária: percentual regularizado

Sem informação.

Outras Informações

Programas, Projetos, Gestão Integrada e Reconhecimento Internacional

Nome do PPGR:

Sem informação.

Tipo PPGR:

Sem informação.

Órgão Gestor:

Sem informação.

Esfera Administrativa:

Sem informação.

Descrição:

Sem informação.

Nome do instrumento legal:

Sem informação.

Data do documento Legal:

Sem informação.

Documento Legal:

Sem informação.

Nome do contato principal:

Sem informação.

Telefone principal:

Sem informação.

Email principal:

Sem informação.

Site:

Sem informação.

Logo:

Sem Informação

Número de Visitantes por ano

- Sem informação.
-

Links Úteis

- Página da UC no CNUC: <http://cnuc-backend.mma.gov.br/api/v1/report/uc/15415>
 - API UC: <http://cnuc-backend.mma.gov.br/api/v1/uc/15415>
 - Logotipo da UC: Sem Informação
-

Redes Sociais

- Sem informação.
-

Site da UC

- Página oficial no site do ICMBio:
<https://www.gov.br/icmbio/pt-br/assuntos/biodiversidade/unidade-de-conservacao/unidades-de-bio-mas/cerrado/lista-de-ucs/apa-da-bacia-do-rio-descoberto>
 - Site:
-

Contatos

Endereço para Correspondência

Logradouro:

BR 070, Km 01, Caixa Postal 5216

Bairro:

Taguatinga

Município:

Brasília

Unidade Federativa:

DF

CEP:

72010-971

Telefones

- (61) 3355-5517
-

- (61) 3355-5940
-

E-mails

- ngi.descobertobrasilia@icmbio.gov.br
-