



Ministério do Meio Ambiente

Secretaria de Biodiversidade, Florestas e Direitos Animais

Departamento de Áreas Protegidas

Cadastro Nacional de Unidades de Conservação

Esplanada dos Ministérios, Bloco B, 8º andar, sala 800, CEP: 70068-900 - Brasília - DF.

(61) 2028-2059 (61) 2028-1520

cnuc@mma.gov.br

Relatório do Cadastro Nacional de Unidades de Conservação

Exportado em: 15/09/2024 às 01:48:58

ÁREA DE PROTEÇÃO AMBIENTAL DAS NASCENTES DO RIO VERMELHO



Data da última certificação de dados pelo OG: 11/09/2023 17:21:34

Data da publicação no CNUC: 11/10/2022 10:30:08

Situação: Ativo

Informações Gerais

Código CNUC:

0000.00.0028

Código WDPA:

351742

Esfera Administrativa:

Federal

Área da UC calculada por Geoprocessamento:

173.967,45 ha

Área da Zona de Amortecimento:

Sem informação.

Data de criação da UC:

28/09/2001

Grupo de manejo:

Uso Sustentável

Categoria de manejo:

Área de Proteção Ambiental

Categoria IUCN:

Category V

Objetivos de criação da UC:

A Área de Proteção Ambiental das Nascentes do Rio Vermelho foi criada com os os objetivos de: ordenar a ocupação das áreas de influência do patrimônio espeleológico local; fiscalizar a prática de atividades esportivas, culturais e científicas, e de turismo ecológico, bem como as atividades econômicas compatíveis com a conservação ambiental; dar ênfase às atividades de controle e monitoramento ambiental, de modo a permitir, acompanhar e disciplinar, ao longo do tempo, as interferências no meio ambiente; fomentar a educação ambiental, a pesquisa científica e a conservação dos valores culturais, históricos e arqueológicos; proteger os atributos naturais, a diversidade biológica, os recursos hídricos e o patrimônio espeleológico, assegurando o caráter sustentável da ação antrópica na região, com particular ênfase na melhoria das condições de sobrevivência e qualidade de vida das comunidades da APA das Nascentes do Rio Vermelho e entorno; e implantar processo de planejamento e gerenciamento com a participação de

todos os órgãos e entidades envolvidas: órgãos públicos, prefeituras municipais, organizações não-governamentais e, principalmente, as comunidades locais.

Órgão Gestor:

INSTITUTO CHICO MENDES DE CONSERVAÇÃO DA BIODIVERSIDADE

Índice de efetividade de acordo com o [SAMGE](#):

Ano: 2022 -> Efetividade: 50,15%

Atos Legais

Ato Legal de Criação

Descrição:

Decreto S/N de 27/09/2001

Instrumento de Publicação:

Diário Oficial

Data da Publicação:

28/09/2001

Área da UC conforme ato legal (ha):

176.159,00

Link para ato legal:

http://www.planalto.gov.br/ccivil_03/dnn/2001/Dnn9335.htm

Anexo do Ato legal:

<http://cnuc-backend.mma.gov.br/api/v1/anexo/atolegal/38428>

Documento de Conselho

Descrição:

Outros - número Regimento Interno de 09/11/2006

Instrumento de Publicação:

Outros

Data da Publicação:

10/11/2006

Link para ato legal:

Sem informação.

Anexo do Ato legal:

<http://cnuc-backend.mma.gov.br/api/v1/anexo/atolegal/38430>

Plano de Manejo

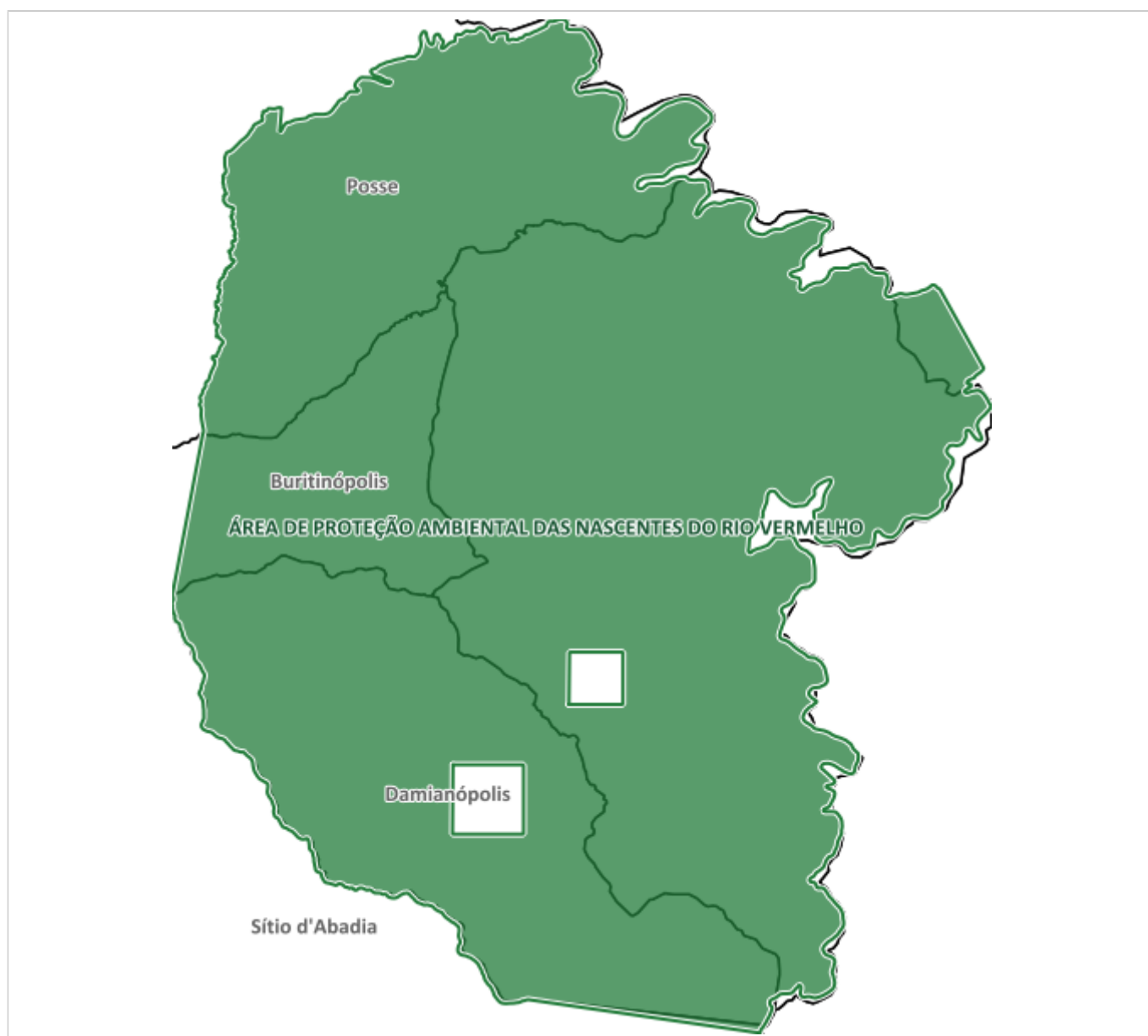
Sem informação.

Outros Instrumentos de Gestão

Sem informação.

Caracterização

Mapa da UC






Legenda



Escala

0 4 8 12 16 km

-  Limite da UC
-  Limite da ZA
-  Limite municipais

Acesse o mapa: <https://cnuc.mma.gov.br/map/15194>

Qualidade do polígono inserido:

Polígono corresponde ao memorial descritivo

Biomass

- Cerrado (173.961,84 ha)
-

UFs Abrangidas

- BAHIA
 - GOIÁS
-

Municípios Abrangidos

- BURITINÓPOLIS (GO)
 - DAMIANÓPOLIS (GO)
 - JABORANDI (BA)
 - MAMBAÍ (GO)
 - POSSE (GO)
-

Regiões Hidrográficas

- SÃO FRANCISCO
 - TOCANTINS-ARAGUAIA
-

Cursos d'água

- Córrego Bezerra

- Córrego da Onça

- Córrego da Pedra

- Córrego Maria Ferreira

- Córrego Picada

- Córrego Riachão

- Córrego Santa Catarina

- Córrego Ventura

- Ribeirão São Vidal

- Rio Corrente

- Rio dos Buritis

- Rio Vermelho

Climas

- Tropical Brasil Central, quente - média > 18° C em todos os meses, semi-úmido 4 a 5 meses secos

Solos

- CXa - Cambissolo Háplico Alumínico

- CXbd - Cambissolo Háplico Tb Distrófico

- FFc - Plintossolo Pétrico Concrecionário

- GMa - Gleissolo Melânico Alumínico

- LAd - Latossolo Amarelo Distrófico

- LVAd - Latossolo Vermelho-Amarelo Distrófico
-

- LVd - Latossolo Vermelho Distrófico
-

- PVe - Argissolo Vermelho Eutrófico
-

- RLd - Neossolo Litólico Distrófico
-

- RQg - Neossolo Quartzarênico Hidromórfico
-

- RQo - Neossolo Quartzarênico Órtico
-

Aspectos Socioculturais, Antropológicos e Fundiários

Grupos Sociais na Unidade de Conservação

Segmentos da sociedade civil de acordo com o [Decreto nº 8.750](#) que institui o Conselho Nacional dos Povos e Comunidades Tradicionais

- Extrativistas
-

- Geraizeiros
-

População tradicional beneficiária ou residente

Refere estritamente às populações definidas no art. 2º do decreto 4.340/2002. Categorias: RESEX, RDS e Florestas

Sem informação.

Situação fundiária: percentual regularizado

Sem informação.

Outras Informações

Programas, Projetos, Gestão Integrada e Reconhecimento Internacional

Nome do PPGR:

Sem informação.

Tipo PPGR:

Sem informação.

Órgão Gestor:

Sem informação.

Esfera Administrativa:

Sem informação.

Descrição:

Sem informação.

Nome do instrumento legal:

Sem informação.

Data do documento Legal:

Sem informação.

Documento Legal:

Sem informação.

Nome do contato principal:

Sem informação.

Telefone principal:

Sem informação.

Email principal:

Sem informação.

Site:

Sem informação.

Logo:



Número de Visitantes por ano

- Sem informação.
-

Links Úteis

- Página da UC no CNUC: <http://cnuc-backend.mma.gov.br/api/v1/report/uc/15194>
 - API UC: <http://cnuc-backend.mma.gov.br/api/v1/uc/15194>
 - Logotipo da UC: <http://cnuc-backend.mma.gov.br/api/v1/ucPubGetLogo/15194>
-

Redes Sociais

- instagram: <https://instagram.com/ngimambai?igshid=NGExMml2YTkyZg==>
-

Site da UC

- Site ICMBio:
<https://www.gov.br/icmbio/pt-br/assuntos/biodiversidade/unidade-de-conservacao/unidades-de-bio-mas/cerrado/lista-de-ucs/apa-das-nascentes-do-rio-vermelho>
 - Site:
-

Contatos

Endereço para Correspondência

Logradouro:

Avenida Castelo Branco, Quadra 31, Lotes 10/11

Bairro:

Setor Central

Município:

Mambaí

Unidade Federativa:

GO

CEP:

73970-000

Telefones

- (62) 3484-1127
-

E-mails

- ngimambai@icmbio.gov.br
-