



Ministério do Meio Ambiente

Secretaria de Biodiversidade, Florestas e Direitos Animais

Departamento de Áreas Protegidas

Cadastro Nacional de Unidades de Conservação

Esplanada dos Ministérios, Bloco B, 8º andar, sala 800, CEP: 70068-900 - Brasília - DF.

(61) 2028-2059 (61) 2028-1520

[cnuc@mma.gov.br](mailto:cnuc@mma.gov.br)

**Relatório do Cadastro Nacional de Unidades de Conservação**

**Exportado em: 04/10/2024 às 12:49:55**

## PARQUE NACIONAL DA SERRA DA CANASTRA

Data da última certificação de dados pelo OG: 29/11/2007 15:34:40

Data da publicação no CNUC: 11/10/2022 11:35:13

Situação: Ativo

### Informações Gerais

Código CNUC:

0000.00.0144

Código WDPA:

65

Esfera Administrativa:

Federal

Área da UC calculada por Geoprocessamento:

197.968,69 ha

Área da Zona de Amortecimento:

Sem informação.

Data de criação da UC:

03/04/1972

Grupo de manejo:

Proteção Integral

Categoria de manejo:

Parque

Categoria IUCN:

Category II

Objetivos de criação da UC:

Parque Nacional tem como objetivo básico a preservação de ecossistemas naturais de grande relevância ecológica e beleza cênica, possibilitando a realização de pesquisas científicas e o desenvolvimento de atividades de educação e interpretação ambiental, de recreação em contato com a natureza e de turismo ecológico.

Órgão Gestor:

INSTITUTO CHICO MENDES DE CONSERVAÇÃO DA BIODIVERSIDADE

Índice de efetividade de acordo com o [SAMGE](#):

Ano: 2022 -> Efetividade: 53,10%

---

## Atos Legais

### Ato Legal de Criação

Descrição:

Decreto 70.355 de 03/04/1972

---

Instrumento de Publicação:

Outros

---

Data da Publicação:

03/04/1972

---

Área da UC conforme ato legal (ha):

200.000,00

---

Link para ato legal:

[http://www.planalto.gov.br/ccivil\\_03/decreto/1970-1979/D70355.htm](http://www.planalto.gov.br/ccivil_03/decreto/1970-1979/D70355.htm)

---

Anexo do Ato legal:

Sem informação.

---

### Documento de Conselho

Descrição:

Portaria - número 40 de 09/03/2004

---

Instrumento de Publicação:

Outros

---

Data da Publicação:

09/03/2004

---

Link para ato legal:

Sem informação.

---

Anexo do Ato legal:

Sem informação.

---

## Plano de Manejo

### Descrição:

Portaria - número 10 de 04/03/2005

---

### Instrumento de Publicação:

Outros

---

### Data da Publicação:

07/03/2005

---

### Link para ato legal:

Sem informação.

---

### Link para o documento do plano de manejo:

Sem informação.

---

### Anexo do Ato legal:

Sem informação.

---

### Anexo: PDF do documento do Plano de Manejo:

Sem informação.

---

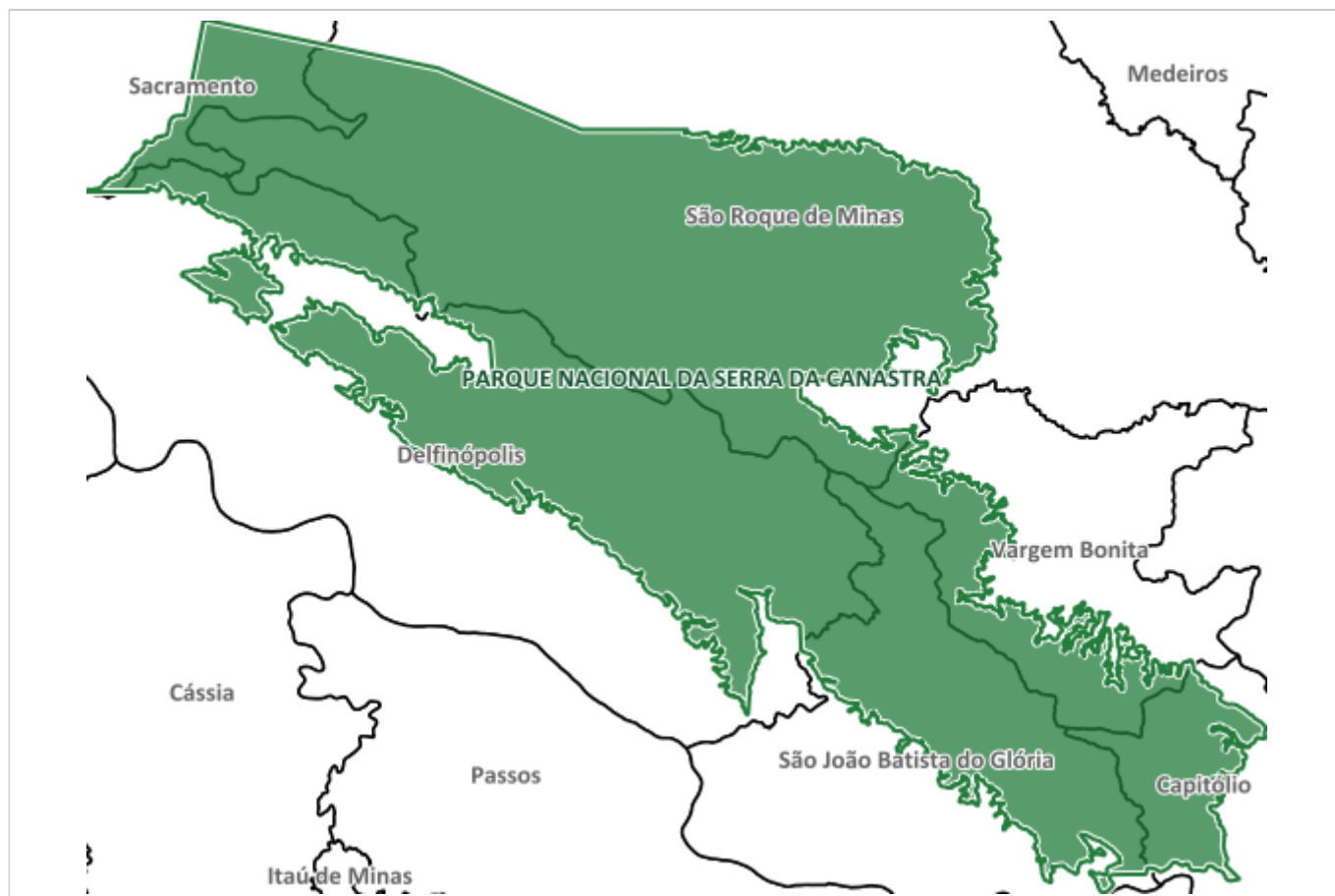
## Outros Instrumentos de Gestão

Sem informação.




---

## Caracterização

### Mapa da UC



#### Legenda

-  Limite da UC
-  Limite da ZA
-  Limite municipais



Escala

0 6 12 18 24 km

Acesse o mapa: <https://cnuc.mma.gov.br/map/144>

#### Qualidade do polígono inserido:

Polígono corresponde ao memorial descritivo

#### Biomass

- Cerrado (197.968,69 ha)

#### UFs Abrangidas

- MINAS GERAIS

#### Municípios Abrangidos

- CAPITÓLIO (MG)

- DELFINÓPOLIS (MG)

---

- SACRAMENTO (MG)

---

- SÃO JOÃO BATISTA DO GLÓRIA (MG)

---

- SÃO ROQUE DE MINAS (MG)

---

- VARGEM BONITA (MG)

---

### **Regiões Hidrográficas**

- PARANÁ

---

- SÃO FRANCISCO

---

### **Cursos d'água**

- Córrego do Canteiro

---

- Córrego do Coelho

---

- Córrego do Pica-pau

---

- Riachão Alto da Cruz

---

- Ribeirão Bom Jesus

---

- Ribeirão Claro

---

- Ribeirão da Babilônia

---

- Ribeirão da Capetinga

---

- Ribeirão da Formiga

---

- Ribeirão da Forquilha

---

- Ribeirão da Mata

---

- Ribeirão da Ponte Queimada

---

- Ribeirão da Prata

---

- Ribeirão das Batéias

---

- Ribeirão das Posses

---

- Ribeirão da Usina

---

- Ribeirão do Esmeril

---

- Ribeirão do Fumal

---

- Ribeirão do João Inácio

---

- Ribeirão do Turvo

---

- Ribeirão Grande

---

- Rio Araguari

---

- Rio do Peixe

---

- Rio Piuí

---

- Rio Santo Antônio

---

- Rio São Francisco

---

## **Climas**

- Tropical Brasil Central, subquente - média entre 15 e 18 ° C em pelo menos 1 mês, semi-úmido 4 a 5 meses secos

---

## **Solos**

- CXbd - Cambissolo Háptico Tb Distrófico

---

- LVd - Latossolo Vermelho Distrófico

---

- RLdh - Neossolo Litólico Distro-Úmbrico
- 

- RLd - Neossolo Litólico Distrófico
- 

## Aspectos Socioculturais, Antropológicos e Fundiários

### Grupos Sociais na Unidade de Conservação

Segmentos da sociedade civil de acordo com o [Decreto nº 8.750](#) que institui o Conselho Nacional dos Povos e Comunidades Tradicionais

- Sem informação.
- 

### População tradicional beneficiária ou residente

Refere estritamente às populações definidas no art. 2º do decreto 4.340/2002. Categorias: RESEX, RDS e Florestas

Sem informação.

---

### Situação fundiária: percentual regularizado

Sem informação.

---

## Outras Informações

### Programas, Projetos, Gestão Integrada e Reconhecimento Internacional

Nome do PPGR:

Sem informação.

---

Tipo PPGR:

Sem informação.

---

Órgão Gestor:

Sem informação.

---

Esfera Administrativa:

Sem informação.

---

Descrição:

Sem informação.

---



### Nome do instrumento legal:

Sem informação.

---

### Data do documento Legal:

Sem informação.

---

### Documento Legal:

Sem informação.

---

### Nome do contato principal:

Sem informação.

---

### Telefone principal:

Sem informação.

---

### Email principal:

Sem informação.

---

### Site:

Sem informação.

---

### Logo:

Sem Informação

---

### Número de Visitantes por ano

- Sem informação.
- 

### Links Úteis

- Página da UC no CNUC: <http://cnuc-backend.mma.gov.br/api/v1/report/uc/144>
  - API UC: <http://cnuc-backend.mma.gov.br/api/v1/uc/144>
  - Logotipo da UC: Sem Informação
- 

### Redes Sociais

- Sem informação.
- 

### Site da UC

- Sem informação.
- 

## Contatos

### Endereço para Correspondência

#### Logradouro:

Av. Presidente Tancredo Neves, 498

---

#### Bairro:

Centro

---

#### Município:

São Roque de Minas

---

#### Unidade Federativa:

MG

---

#### CEP:

37928000

---

### Telefones

- (37) 3433-1324
- 

- (37) 3433-1326
- 

### E-mails

- [parnacanastra@icmbio.gov.br](mailto:parnacanastra@icmbio.gov.br)
-