



Ministério do Meio Ambiente

Secretaria de Biodiversidade, Florestas e Direitos Animais

Departamento de Áreas Protegidas

Cadastro Nacional de Unidades de Conservação

Esplanada dos Ministérios, Bloco B, 8º andar, sala 800, CEP: 70068-900 - Brasília - DF.

(61) 2028-2059 (61) 2028-1520

cnuc@mma.gov.br

Relatório do Cadastro Nacional de Unidades de Conservação

Exportado em: 11/09/2024 às 13:42:55

ÁREA DE PROTEÇÃO AMBIENTAL DO PLANALTO CENTRAL



Data da última certificação de dados pelo OG: 14/06/2023 14:00:57

Data da publicação no CNUC: 11/10/2022 10:28:50

Situação: Ativo

Informações Gerais

Código CNUC:

0000.00.0023

Código WDPA:

351841

Esfera Administrativa:

Federal

Área da UC calculada por Geoprocessamento:

503.414,83 ha

Área da Zona de Amortecimento:

Sem informação.

Data de criação da UC:

10/01/2002

Grupo de manejo:

Uso Sustentável

Categoria de manejo:

Área de Proteção Ambiental

Categoria IUCN:

Category V

Objetivos de criação da UC:

Proteger a diversidade biológica, disciplinar o processo de ocupação e assegurar a sustentabilidade do uso dos recursos naturais. Proteger os mananciais, regular o uso dos recursos hídricos e o parcelamento do solo, garantindo o uso racional dos recursos naturais e protegendo o patrimônio ambiental e cultural da região.

Órgão Gestor:

INSTITUTO CHICO MENDES DE CONSERVAÇÃO DA BIODIVERSIDADE

Índice de efetividade de acordo com o [SAMGE](#):

Ano: 2022 -> Efetividade: 48,12%

Atos Legais

Ato Legal de Criação

Descrição:

Decreto s/n de 10/01/2002

Instrumento de Publicação:

Diário Oficial

Data da Publicação:

10/01/2002

Área da UC conforme ato legal (ha):

503.423,36

Link para ato legal:

http://www.planalto.gov.br/ccivil_03/DNN/2002/Dnn9468.htm

Anexo do Ato legal:

<http://cnuc-backend.mma.gov.br/api/v1/anexo/atolegal/36732>

Documento de Conselho

Descrição:

Portaria - número 39 de 29/05/2009

Instrumento de Publicação:

Diário Oficial

Data da Publicação:

05/06/2009

Link para ato legal:

https://www.gov.br/icmbio/pt-br/assuntos/biodiversidade/unidade-de-conservacao/unidades-de-biomas/cerrado/lista-de-ucs/apa-do-planalto-central/arquivos/apa_planalto_centralcomposicao.pdf

Anexo do Ato legal:

<http://cnuc-backend.mma.gov.br/api/v1/anexo/atolegal/36733>

Plano de Manejo

Descrição:

Portaria - número 295 de 23/04/2018

Instrumento de Publicação:

Diário Oficial

Data da Publicação:

26/04/2018

Link para ato legal:

https://www.gov.br/icmbio/pt-br/assuntos/biodiversidade/unidade-de-conservacao/unidades-de-biomas/cerrado/lista-de-ucs/apa-do-planalto-central/arquivos/portaria_295_23abr2018_revisao_plano_de_manejo_apa_planalto_central.pdf

Link para o documento do plano de manejo:

<https://www.gov.br/icmbio/pt-br/assuntos/biodiversidade/unidade-de-conservacao/unidades-de-biomas/cerrado/lista-de-ucs/apa-do-planalto-central>

Anexo do Ato legal:

<http://cnuc-backend.mma.gov.br/api/v1/anexo/atolegal/36735>

Anexo: PDF do documento do Plano de Manejo:

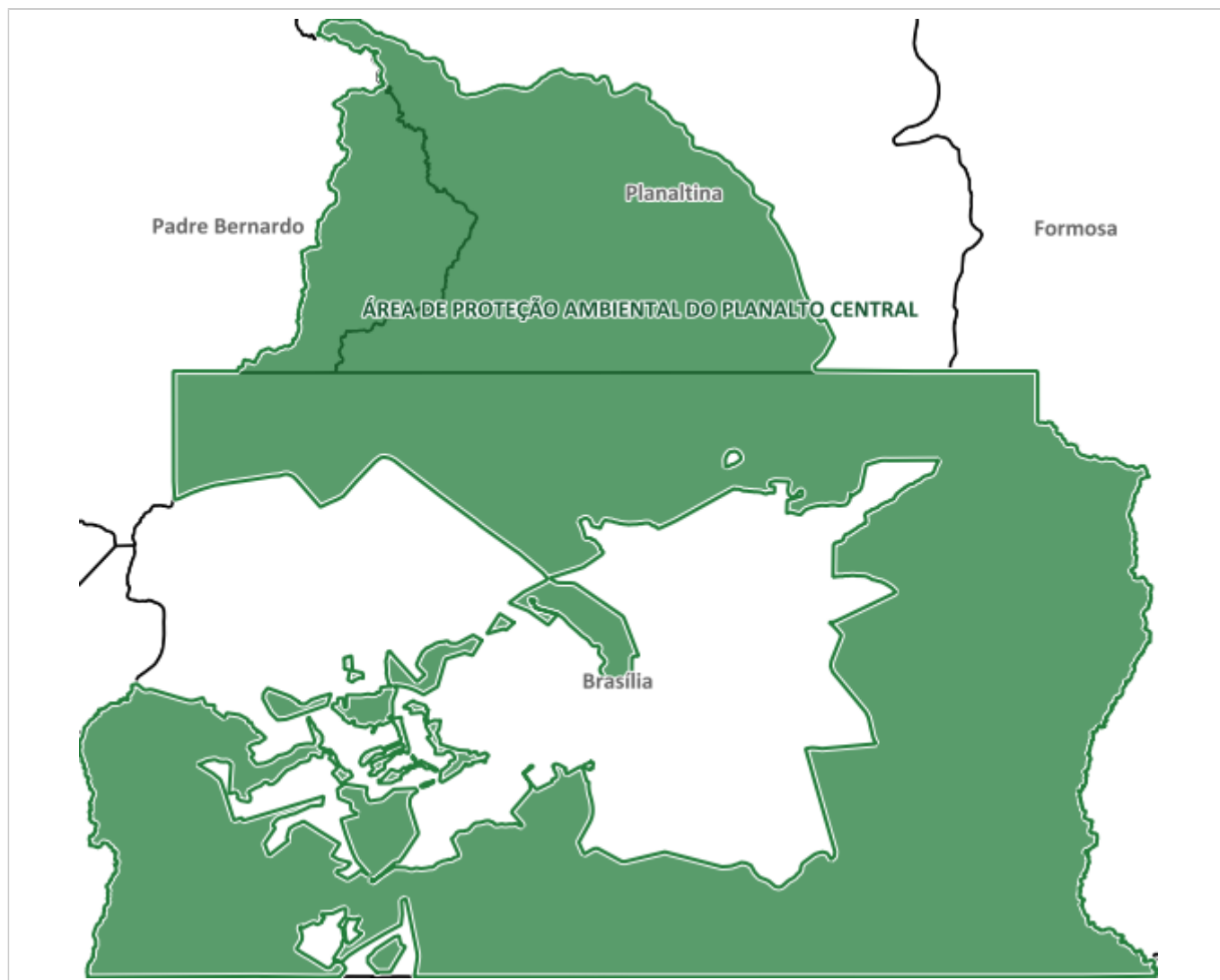
<http://cnuc-backend.mma.gov.br/api/v1/anexo/atolegal/36735/2>

Outros Instrumentos de Gestão




Sem informação.

Caracterização

Mapa da UC



Legenda

-  Limite da UC
-  Limite da ZA
-  Limite municipais



Escala

0 7 14 21 28 km

Acesse o mapa: <https://cnuc.mma.gov.br/map/14337>

Qualidade do polígono inserido:

Polígono corresponde ao memorial descritivo

Biomias

- Cerrado (503.532,39 ha)

UFs Abrangidas

- DISTRITO FEDERAL

- GOIÁS

Municípios Abrangidos

- BRASÍLIA (DF)
-

- PADRE BERNARDO (GO)
-

- PLANALTINA (GO)
-

Regiões Hidrográficas

- PARANÁ
-

- SÃO FRANCISCO
-

- TOCANTINS-ARAGUAIA
-

Cursos d'água

- Córrego Cachoeira
-

- Córrego da Guela
-

- Córrego do Acampamento
-

- Córrego Dois Irmãos
-

- Córrego do Lamarão
-

- Córrego do Valo
-

- Córrego Fundo
-

- Córrego Furnas
-

- Córrego Gibóia
-

- Córrego Lambari
-

- Córrego Monjolo
-

- Córrego Quinze

- Córrego São Bernardinho

- Córrego São Bernardo

- Córrego Taquari

- Córrego Vicente Pires

- Riacho Fundo

- Ribeirão Água Doce ou Cafuringa

- Ribeirão Bananal

- Ribeirão Barro Preto

- Ribeirão Cachoeirinha

- Ribeirão Cariru

- Ribeirão da Contagem

- Ribeirão das Salinas

- Ribeirão do Gama

- Ribeirão do Torto

- Ribeirão Extrema

- Ribeirão Jacaré

- Ribeirão Jardim

- Ribeirão Mesquita

- Ribeirão Mestre d'Armas

- Ribeirão Ponte Alta

- Ribeirão Saia Velha

- Ribeirão Santa Maria

- Ribeirão Santana

- Ribeirão Santa Rita

- Ribeirão Sobradinho

- Rio Alagado

- Rio Bezerra

- Rio da Palma

- Rio Descoberto

- Rio do Sal

- Rio Jardim

- Rio Maranhão

- Rio Melchior

- Rio Pipiripau

- Rio Preto

- Rio Samambaia

- Rio São Bartolomeu

- Rio Sonhém ou Sonhim

Climas

- Massa d'água

- Tropical Brasil Central, quente - média > 18° C em todos os meses, semi-úmido 4 a 5 meses secos

- Tropical Brasil Central, subquente - média entre 15 e 18 ° C em pelo menos 1 mês, semi-úmido 4 a 5 meses secos

Solos

- Área urbana
- Corpos d`água continental
- CXbd - Cambissolo Háplico Tb Distrófico
- FFc - Plintossolo Pétrico Concrecionário
- LVAd - Latossolo Vermelho-Amarelo Distrófico
- LVd - Latossolo Vermelho Distrófico
- LVw - Latossolo Vermelho Ácrico
- PVAe - Argissolo Vermelho-Amarelo Eutrófico
- RLd - Neossolo Litólico Distrófico

Aspectos Socioculturais, Antropológicos e Fundiários

Grupos Sociais na Unidade de Conservação

Segmentos da sociedade civil de acordo com o [Decreto nº 8.750](#) que institui o Conselho Nacional dos Povos e Comunidades Tradicionais

- Sem informação.

População tradicional beneficiária ou residente

Refere estritamente às populações definidas no art. 2º do decreto 4.340/2002. Categorias: RESEX, RDS e Florestas

Sem informação.

Situação fundiária: percentual regularizado

Sem informação.

Outras Informações

Programas, Projetos, Gestão Integrada e Reconhecimento Internacional

Nome do PPGR:

Sem informação.

Tipo PPGR:

Sem informação.

Órgão Gestor:

Sem informação.

Esfera Administrativa:

Sem informação.

Descrição:

Sem informação.

Nome do instrumento legal:

Sem informação.

Data do documento Legal:

Sem informação.

Documento Legal:

Sem informação.

Nome do contato principal:

Sem informação.

Telefone principal:

Sem informação.

Email principal:

Sem informação.

Site:

Sem informação.

Logo:



Número de Visitantes por ano

- Sem informação.
-

Links Úteis

- Página da UC no CNUC: <http://cnuc-backend.mma.gov.br/api/v1/report/uc/14337>
 - API UC: <http://cnuc-backend.mma.gov.br/api/v1/uc/14337>
 - Logotipo da UC: <http://cnuc-backend.mma.gov.br/api/v1/ucPubGetLogo/14337>
-

Redes Sociais

- instagram: <https://www.instagram.com/apa.do.planalto.central>
-

Site da UC

- Página da APA DO PLANALTO CENTRAL no site do ICMBio: <https://www.gov.br/icmbio/pt-br/assuntos/biodiversidade/unidade-de-conservacao/unidades-de-bio-mas/cerrado/lista-de-ucs/apa-do-planalto-central>
 - Site:
-

Contatos

Endereço para Correspondência

Logradouro:

Parque Nacional de Brasília - Rodovia DF 003 Km 8,5 Via EPIA

Bairro:

Parque Nacional de Brasília

Município:

Brasília

Unidade Federativa:

DF

CEP:

Telefones

- (61) 3462-1026
-

E-mails

- apa.planaltocentral@icmbio.gov.br
-