



Ministério do Meio Ambiente

Secretaria de Biodiversidade, Florestas e Direitos Animais

Departamento de Áreas Protegidas

Cadastro Nacional de Unidades de Conservação

Esplanada dos Ministérios, Bloco B, 8º andar, sala 800, CEP: 70068-900 - Brasília - DF.

(61) 2028-2059 (61) 2028-1520

[cnuc@mma.gov.br](mailto:cnuc@mma.gov.br)

**Relatório do Cadastro Nacional de Unidades de Conservação**

**Exportado em: 14/09/2024 às 21:00:18**

## ÁREA DE PROTEÇÃO AMBIENTAL DE CANANÉIA-IGUAPÉ-PERUÍBE

Data da última certificação de dados pelo OG: 26/03/2010 06:20:51

Data da publicação no CNUC: 11/10/2022 10:27:19

Situação: Ativo

### Informações Gerais

Código CNUC:

0000.00.0014

Código WDPA:

19484

Esfera Administrativa:

Federal

Área da UC calculada por Geoprocessamento:

202.307,00 ha

Área da Zona de Amortecimento:

Sem informação.

Data de criação da UC:

06/11/1995

Grupo de manejo:

Uso Sustentável

Categoria de manejo:

Área de Proteção Ambiental

Categoria IUCN:

Category V

Objetivos de criação da UC:

proteger a diversidade biológica, disciplinar o processo de ocupação e assegurar a sustentabilidade do uso dos recursos naturais.

Órgão Gestor:

INSTITUTO CHICO MENDES DE CONSERVAÇÃO DA BIODIVERSIDADE

Índice de efetividade de acordo com o [SAMGE](#):

Ano: 2022 -> Efetividade: 47,88%

## Atos Legais

### Ato Legal de Criação

**Descrição:**

Decreto 90347 de 23/10/1984

---

**Instrumento de Publicação:**

Outros

---

**Data da Publicação:**

23/10/1984

---

**Área da UC conforme ato legal (ha):**

196.955,00

---

**Link para ato legal:**

[http://www.ibama.gov.br/siucweb/mostraDocLegal.php?seq\\_uc=44&seq\\_tp\\_documento=3&seq\\_finalidoc=7](http://www.ibama.gov.br/siucweb/mostraDocLegal.php?seq_uc=44&seq_tp_documento=3&seq_finalidoc=7)

---

**Anexo do Ato legal:**

Sem informação.

---

### Ato Legal de Ampliação

**Descrição:**

Decreto 91892 de 06/11/1995

---

**Instrumento de Publicação:**

Outros

---

**Data da Publicação:**

06/11/1995

---

**Área da UC conforme ato legal (ha):**

37.045,00

---

**Link para ato legal:**

[http://www.ibama.gov.br/siucweb/mostraDocLegal.php?seq\\_uc=44&seq\\_tp\\_documento=3&seq\\_finalidoc=46](http://www.ibama.gov.br/siucweb/mostraDocLegal.php?seq_uc=44&seq_tp_documento=3&seq_finalidoc=46)

---

**Anexo do Ato legal:**

Sem informação.

---

## Documento de Conselho

### Descrição:

Portaria - número 64 de 19/04/2002

---

### Instrumento de Publicação:

Outros

---

### Data da Publicação:

19/04/2002

---

### Link para ato legal:

Sem informação.

---

### Anexo do Ato legal:

Sem informação.

---

## Plano de Manejo

### Descrição:

Portaria - número 14 de 22/02/2016

---

### Instrumento de Publicação:

Outros

---

### Data da Publicação:

23/02/2016

---

### Link para ato legal:

Sem informação.

---

### Link para o documento do plano de manejo:

Sem informação.

---

### Anexo do Ato legal:

Sem informação.

---

### Anexo: PDF do documento do Plano de Manejo:

Sem informação.

---

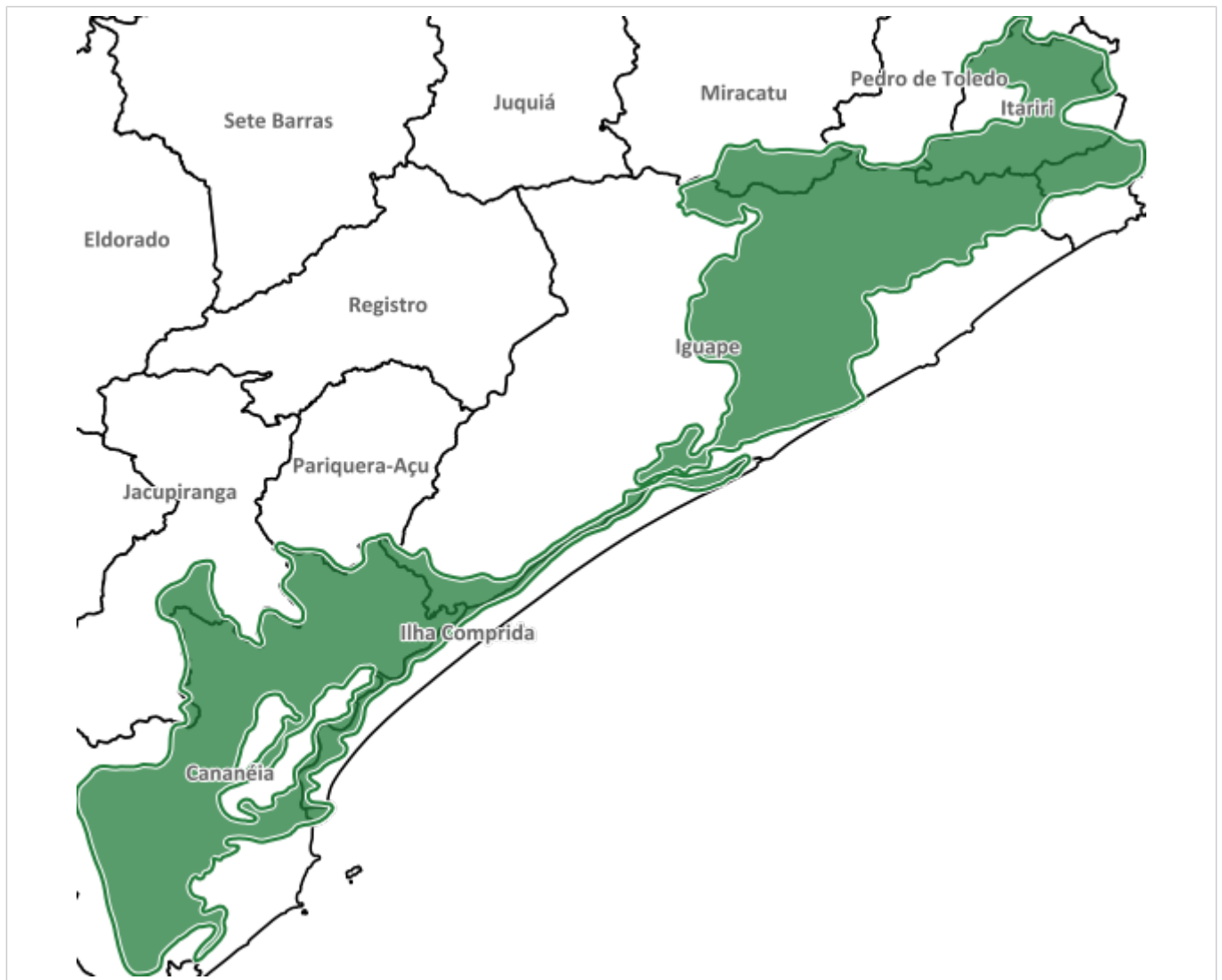
## Outros Instrumentos de Gestão

Sem informação.




---

## Caracterização

### Mapa da UC



#### Legenda

-  Limite da UC
-  Limite da ZA
-  Limite municipais



Escala

0 8 16 24 32 km

Acesse o mapa: <https://cnuc.mma.gov.br/map/14>

Qualidade do polígono inserido:

Polígono corresponde ao memorial descritivo

### Biomass

- Área Marinha (451,31 ha)
- Mata Atlântica (201.855,69 ha)

## UFs Abrangidas

- SÃO PAULO
- 

## Municípios Abrangidos

- CANANÉIA (SP)
- 

- IGUAPE (SP)
- 

- ILHA COMPRIDA (SP)
- 

- ITARIRI (SP)
- 

- MIRACATU (SP)
- 

- PERUÍBE (SP)
- 

## Regiões Hidrográficas

- ATLÂNTICO SUDESTE
- 

- ATLÂNTICO SUL
- 

## Cursos d'água

- Canal de Batuva
- 

- Córrego do Jacó
- 

- Ilha Comprida
- 

- Ilha de Cananéia
- 

- Ilha do Cardoso
- 

- Ribeirão Baguaçu
-

- Ribeirão do Canha

---

- Ribeirão do Palhal

---

- Rio Araçaúba

---

- Rio Aratu

---

- Rio Batatal

---

- Rio Branco

---

- Rio Candapuí

---

- Rio Carapara

---

- Rio da Canela Caçunduva

---

- Rio da Momuna

---

- Rio das Pedras

---

- Rio do Azeite

---

- Rio do Bananal ou Jacuguaçu

---

- Rio do Cordeiro

---

- Rio do Peixe

---

- Rio Guanhanha

---

- Rio Guaraú

---

- Rio Iririaia Açu

---

- Rio Itapitangui

---

- Rio Itimirim

---

- Rio Itinguçu

---

- Rio Jacuriú
- 

- Rio Jaguariú
- 

- Rio Pequeno
- 

- Rio Perequê
- 

- Rio Pindaúva do Meio
- 

- Rio Preto
- 

- Rio Ribeira do Iguape
- 

- Rio Taquari
- 

- Rio Una da Aldeia
- 

- Rio Una do Prelado Comprido
- 

## **Climas**

- Temperado, subquente - média entre 15 e 18 ° C em pelo menos 1 mês, super-úmido sem seca
- 

- Temperado, subquente - média entre 15 e 18 ° C em pelo menos 1 mês, super-úmido subseca
- 

- Tropical Brasil Central, subquente - média entre 15 e 18 ° C em pelo menos 1 mês, úmido 1 a 2 meses secos
- 

- Tropical Brasil Central, subquente - média entre 15 e 18° C em pelo menos 1 mês, super-úmido sem seca
- 

- Tropical Brasil Central, subquente - média entre 15 e 18° C em pelo menos 1 mês, super-úmido subseca
- 

- Zona Costeira
- 

## **Solos**

- Área urbana
-



- Corpos d`água continental

- 
- CXa - Cambissolo Háplico Alumínico

- 
- CYbd - Cambissolo Flúvico Tb Distrófico

- 
- Dn - Dunas

- 
- EKo - Espodossolo Humilúvico Órtico

- 
- GMa - Gleissolo Melânico Alumínico

- 
- GXbd - Gleissolo Háplico Tb Distrófico

- 
- GZn - Gleissolo Sálico Sódico

- 
- LVAd - Latossolo Vermelho-Amarelo Distrófico

- 
- PVAd - Argissolo Vermelho-Amarelo Distrófico

- 
- RLd - Neossolo Litólico Distrófico
- 

## Aspectos Socioculturais, Antropológicos e Fundiários

### Grupos Sociais na Unidade de Conservação

Segmentos da sociedade civil de acordo com o [Decreto nº 8.750](#) que institui o Conselho Nacional dos Povos e Comunidades Tradicionais

- Sem informação.
- 

### População tradicional beneficiária ou residente

Refere estritamente às populações definidas no art. 2º do decreto 4.340/2002. Categorias: RESEX, RDS e Florestas

Sem informação.

---

### Situação fundiária: percentual regularizado

Sem informação.

---

## Outras Informações

## Programas, Projetos, Gestão Integrada e Reconhecimento Internacional

### Nome do PPGR:

Mosaico Litoral de São Paulo

---

### Tipo PPGR:

Mosaico

---

### Órgão Gestor:

Sem informação.

---

### Esfera Administrativa:

Federal

---

### Descrição:

O MINISTRO DE ESTADO DO MEIO AMBIENTE, INTERINO, no uso de suas atribuições, e tendo em vista o disposto na Lei no 9.986, de 18 de julho de 2000 e nos arts. 8o e 9o do Decreto no 4.340 de 22 de agosto de 2002, resolve: Art. 1o Criar o Mosaico de Unidades de Conservação abrangendo as seguintes unidades de conservação e suas zonas de amortecimento localizadas no litoral sul do Estado de São Paulo e no litoral do Estado do Paraná.

---

### Nome do instrumento legal:

PORTARIA N° 150

---

### Data do documento Legal:

08/05/2006

---

### Documento Legal:

[http://cnuc-backend.mma.gov.br/api/v1/document/b65f4d795ceecbf201a6832c9ac2749fcddcf60e9403e4200f3400e71c501f1portaria\\_mosaico\\_so\\_paulo\\_paran\\_240.pdf](http://cnuc-backend.mma.gov.br/api/v1/document/b65f4d795ceecbf201a6832c9ac2749fcddcf60e9403e4200f3400e71c501f1portaria_mosaico_so_paulo_paran_240.pdf)

---

### Nome do contato principal:

DAP/MMA

---

### Telefone principal:

(61) 2028-2559

---

### Email principal:

cnuc@mma.gov.br

---

### Site:

<https://www.gov.br/mma/pt-br/assuntos/areasprotegidasecoturismo>

---

### Logo:

Sem Informação

---

**Nome do PPGR:**

Projeto GEF Mar - Áreas Marinhas e Costeiras Protegidas

---

**Tipo PPGR:**

Projeto

---

**Órgão Gestor:**

Sem informação.

---

**Esfera Administrativa:**

Federal

---

**Descrição:**

O Projeto Áreas Marinhas e Costeiras Protegidas - GEF Mar é um projeto do Governo Federal, criado e implementado em parceria com instituições privadas e a sociedade civil, para promover a conservação da biodiversidade marinha e costeira. De forma mais específica, o projeto busca apoiar a criação e implementação de um sistema globalmente significativo, representativo e eficaz de Áreas Marinhas e Costeiras Protegidas - AMCPs no Brasil a fim de reduzir a perda de biodiversidade marinha e costeira. Este sistema integra diferentes categorias de unidades de conservação (UCs) e outras medidas de conservação baseadas em área, sob diferentes estratégias de gestão. Trata-se de um plano de ação amplo, em que várias agendas podem ser integradas em prol da conservação marinha e costeira.

---

**Nome do instrumento legal:**

Portaria no 429, de 16 de novembro de 2018 - Proc. 02000.002139/2014-27, SEI 0324465

---

**Data do documento Legal:**

26/09/2014

---

**Documento Legal:**

[http://cnuc-backend.mma.gov.br/api/v1/document/15bd2be96eaba3530c7da565ed46b0bc41745df800d89dd4363c906579ec2da5portaria34926set14\\_instituiprojetogef-mar-dou29set14.pdf](http://cnuc-backend.mma.gov.br/api/v1/document/15bd2be96eaba3530c7da565ed46b0bc41745df800d89dd4363c906579ec2da5portaria34926set14_instituiprojetogef-mar-dou29set14.pdf)

---

**Nome do contato principal:**

Departamento de Áreas Protegidas

---

**Telefone principal:**

(61) 2028-2059

---

**Email principal:**

gefmar\_ucp@mma.gov.br

---

**Site:**

<https://geprod.mma.gov.br/projetos-externo/21>

---

**Logo:**

Sem Informação

---

**Nome do PPGR:**

Sítio Ramsar APA Cananéia - Iguape - Peruíbe

---

**Tipo PPGR:**

Sítio Ramsar

---

**Órgão Gestor:**

Sem informação.

---

**Esfera Administrativa:**

Federal

---

**Descrição:**

Zonas úmidas são ecossistemas na interface entre ambientes terrestres e aquáticos, continentais ou costeiros, naturais ou artificiais, permanente ou periodicamente inundados ou com solos encharcados. As águas podem ser doces, salobras ou salgadas, com comunidades de plantas e animais adaptados à sua dinâmica hídrica” (Recomendação CNZU no 7/2015).

---

**Nome do instrumento legal:**

Decreto N° 1905

---

**Data do documento Legal:**

16/05/1996

---

**Documento Legal:**

<http://cnuc-backend.mma.gov.br/api/v1/document/81d72228af078e6275995607862cc4dfbe673eda2ac7f84010f9bc17e95e4a3adecretoramsar.pdf>

---

**Nome do contato principal:**

DAP/MMA

---

**Telefone principal:**

(61) 2028-2559

---

**Email principal:**

cnuc@mma.gov.br

---

**Site:**

<https://www.gov.br/mma/pt-br/assuntos/ecossistemas-1/areas-umidas/sitios-ramsar-brasileiros>

---

**Logo:**

Sem Informação

---

## Número de Visitantes por ano

- Sem informação.
- 

## Links Úteis

- Página da UC no CNUC: <http://cnuc-backend.mma.gov.br/api/v1/report/uc/14>
  - API UC: <http://cnuc-backend.mma.gov.br/api/v1/uc/14>
  - Logotipo da UC: Sem Informação
- 

## Redes Sociais

- Sem informação.
- 

## Site da UC

- Sem informação.
- 

## Contatos

### Endereço para Correspondência

#### Logradouro:

Rua da Saudade, nº 350

---

#### Bairro:

Canto do Morro

---

#### Município:

Iguape

---

#### Unidade Federativa:

SP

---

#### CEP:

11920000

---

## Telefones

- (13) 3841-2692
- 

- (13) 3841-5312
- 

## E-mails

- [apacip@icmbio.gov.br](mailto:apacip@icmbio.gov.br)
- 

- [ngiguape@icmbio.gov.br](mailto:ngiguape@icmbio.gov.br)
-