



Ministério do Meio Ambiente

Secretaria de Biodiversidade, Florestas e Direitos Animais

Departamento de Áreas Protegidas

Cadastro Nacional de Unidades de Conservação

Esplanada dos Ministérios, Bloco B, 8º andar, sala 800, CEP: 70068-900 - Brasília - DF.

(61) 2028-2059 (61) 2028-1520

[cnuc@mma.gov.br](mailto:cnuc@mma.gov.br)

**Relatório do Cadastro Nacional de Unidades de Conservação**

**Exportado em: 11/09/2024 às 10:42:53**

## FLORESTA NACIONAL DE PASSA QUATRO

Data da última certificação de dados pelo OG: 18/04/2023 12:19:54

Data da publicação no CNUC: 11/10/2022 11:11:49

Situação: Ativo

### Informações Gerais

Código CNUC:

0000.00.0129

Código WDPA:

351810

Esfera Administrativa:

Federal

Área da UC calculada por Geoprocessamento:

335,37 ha

Área da Zona de Amortecimento:

Sem informação.

Data de criação da UC:

25/10/1968

Grupo de manejo:

Uso Sustentável

Categoria de manejo:

Floresta

Categoria IUCN:

Category VI

Objetivos de criação da UC:

uso múltiplo sustentável dos recursos florestais e a pesquisa científica, com ênfase em métodos para exploração sustentável de florestas nativas

Órgão Gestor:

INSTITUTO CHICO MENDES DE CONSERVAÇÃO DA BIODIVERSIDADE

Índice de efetividade de acordo com o [SAMGE](#):

Ano: 2022 -> Efetividade: 66,25%

## Atos Legais

### Ato Legal de Criação

**Descrição:**

Portaria 562 de 25/10/1968

---

**Instrumento de Publicação:**

Outros

---

**Data da Publicação:**

25/10/1968

---

**Área da UC conforme ato legal (ha):**

335,00

---

**Link para ato legal:**

<http://www.ibama.gov.br>

---

**Anexo do Ato legal:**

Sem informação.

---

### Documento de Conselho

**Descrição:**

Portaria - número 21 de 02/05/2003

---

**Instrumento de Publicação:**

Outros

---

**Data da Publicação:**

02/05/2003

---

**Link para ato legal:**

<https://www.gov.br/icmbio/pt-br/assuntos/biodiversidade/unidade-de-conservacao/unidades-de-biomas/mata-atlantica/lista-de-ucs/flona-de-passa-quatro>

---

**Anexo do Ato legal:**

Sem informação.

---

### Plano de Manejo

**Descrição:**

Portaria - número 35 de 14/05/2009

---

Instrumento de Publicação:

Outros

---

Data da Publicação:

15/05/2009

---

Link para ato legal:

<https://www.gov.br/icmbio/pt-br/assuntos/biodiversidade/unidade-de-conservacao/unidades-de-biomas/mata-atlantica/lista-de-ucs/flona-de-passa-quatro>

---

Link para o documento do plano de manejo:

Sem informação.

---

Anexo do Ato legal:

Sem informação.

---

Anexo: PDF do documento do Plano de Manejo:

Sem informação.

---

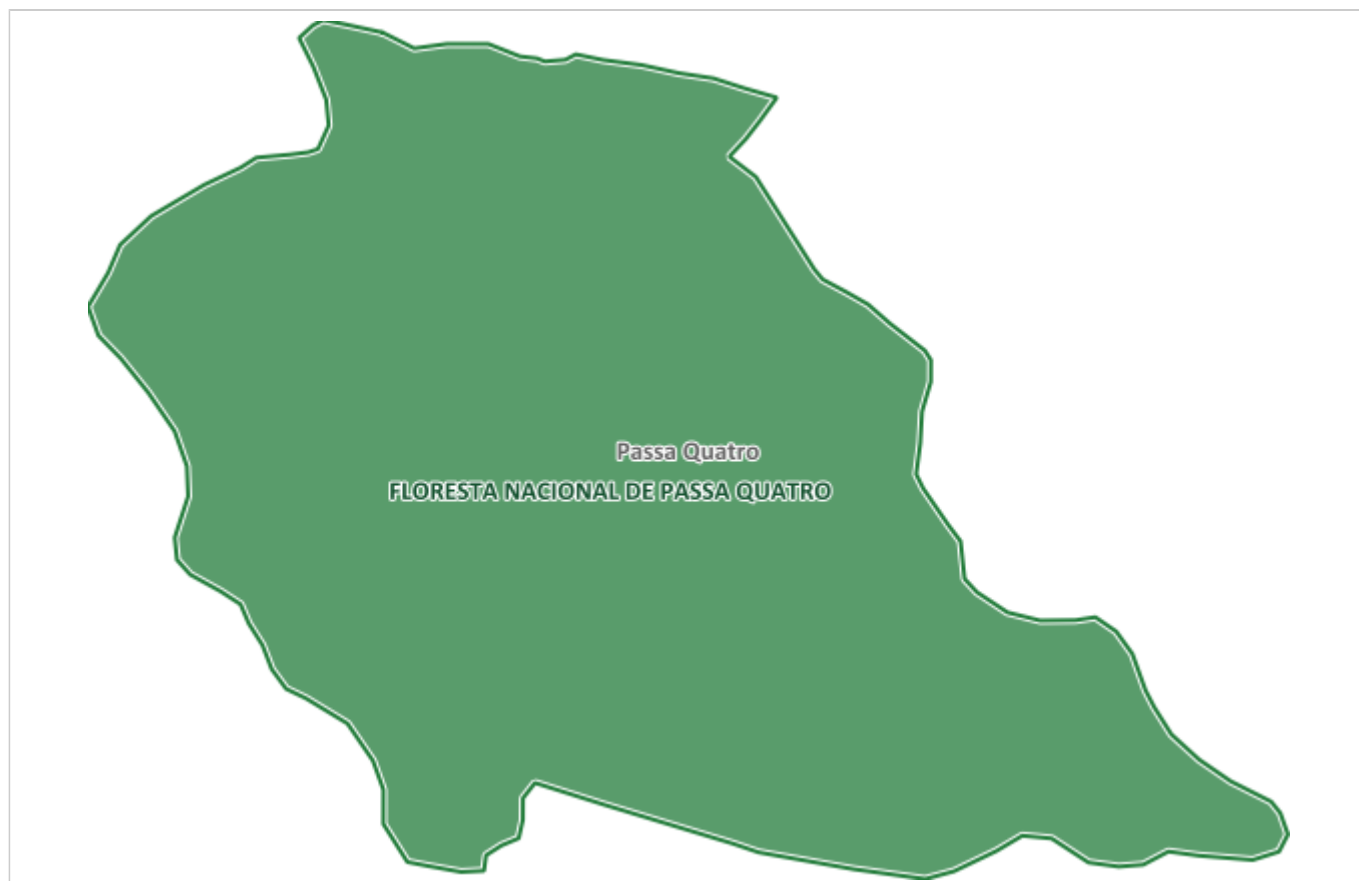
### **Outros Instrumentos de Gestão**

Sem informação.




---

## **Caracterização**

**Mapa da UC**

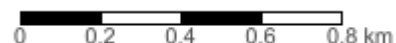


#### Legenda

-  Limite da UC
-  Limite da ZA
-  Limite municipais



Escala



Acesse o mapa: <https://cnuc.mma.gov.br/map/129>

Qualidade do polígono inserido:

Polígono é uma estimativa dos limites da UC

---

### Biomass

- Mata Atlântica (335,37 ha)

---

### UFs Abrangidas

- MINAS GERAIS

---

### Municípios Abrangidos

- PASSA QUATRO (MG)
-

## Regiões Hidrográficas

- PARANÁ
- 

### Cursos d'água

- Sem informação.
- 

### Climas

- Tropical Brasil Central, mesotérmico brando - média entre 10 e 15° C, super-úmido subseca
- 

### Solos

- CXbd - Cambissolo Háplico Tb Distrófico
  - LVw - Latossolo Vermelho Ácrico
- 

## Aspectos Socioculturais, Antropológicos e Fundiários

### Grupos Sociais na Unidade de Conservação

Segmentos da sociedade civil de acordo com o [Decreto nº 8.750](#) que institui o Conselho Nacional dos Povos e Comunidades Tradicionais

- Sem informação.
- 

### População tradicional beneficiária ou residente

Refere estritamente às populações definidas no art. 2º do decreto 4.340/2002. Categorias: RESEX, RDS e Florestas

Sem informação.

---

### Situação fundiária: percentual regularizado

Sem informação.

---

## Outras Informações

## Programas, Projetos, Gestão Integrada e Reconhecimento Internacional

### Nome do PPGR:

Mosaico Mantiqueira

---

### Tipo PPGR:

Mosaico

---

### Órgão Gestor:

Sem informação.

---

### Esfera Administrativa:

Federal

---

### Descrição:

A MINISTRA DE ESTADO DO MEIO AMBIENTE, no uso de suas atribuições, e tendo em vista o disposto na Lei no 9.986, de 18 de julho de 2000 e nos arts. 8o, 9o, 17 a 20 do Decreto no 4.340 de 22 de agosto de 2002, e o que consta do Processo no 02000.004417/2006-71, resolve: Art. 1o Reconhecer como mosaico de unidades de conservação da região da Serra da Mantiqueira, o Mosaico Mantiqueira, abrangendo as seguintes unidades de conservação e zonas de amortecimento

---

### Nome do instrumento legal:

PORTARIA N° 351

---

### Data do documento Legal:

11/12/2006

---

### Documento Legal:

[http://cnuc-backend.mma.gov.br/api/v1/document/ded0a8bfd397a9deae781e05c37e12a7bc0dc92c199b9d36ab8a5de0e8312abeportaria\\_mosaico\\_mantiqueira\\_240.pdf](http://cnuc-backend.mma.gov.br/api/v1/document/ded0a8bfd397a9deae781e05c37e12a7bc0dc92c199b9d36ab8a5de0e8312abeportaria_mosaico_mantiqueira_240.pdf)

---

### Nome do contato principal:

DAP/MMA

---

### Telefone principal:

(61) 2028-2559

---

### Email principal:

cnuc@mma.gov.br

---

### Site:

<https://www.gov.br/mma/pt-br/assuntos/areasprotegidasecoturismo>

---

### Logo:

Sem Informação

---

### Número de Visitantes por ano

- Sem informação.
- 

### Links Úteis

- Página da UC no CNUC: <http://cnuc-backend.mma.gov.br/api/v1/report/uc/129>
  - API UC: <http://cnuc-backend.mma.gov.br/api/v1/uc/129>
  - Logotipo da UC: Sem Informação
- 

### Redes Sociais

- Sem informação.
- 

### Site da UC

- Sem informação.
- 

## Contatos

### Endereço para Correspondência

#### Logradouro:

Estrada do Taboão S/N, Cx. Postal 01

---

#### Bairro:

Tabuão

---

#### Município:

Passa Quatro

---

#### Unidade Federativa:

MG

---

#### CEP:

37460000

---



## **Telefones**

- (35) 3371-1356
- 

- (61) 2028-8770
- 

## **E-mails**

- [ngi.mantiqueira@icmbio.gov.br](mailto:ngi.mantiqueira@icmbio.gov.br)
-