



Ministério do Meio Ambiente

Secretaria de Biodiversidade, Florestas e Direitos Animais

Departamento de Áreas Protegidas

Cadastro Nacional de Unidades de Conservação

Esplanada dos Ministérios, Bloco B, 8º andar, sala 800, CEP: 70068-900 - Brasília - DF.

(61) 2028-2059 (61) 2028-1520

[cnuc@mma.gov.br](mailto:cnuc@mma.gov.br)

**Relatório do Cadastro Nacional de Unidades de Conservação**

**Exportado em: 11/09/2024 às 11:43:34**

## FLORESTA NACIONAL DE TEFÉ

Data da última certificação de dados pelo OG: 25/09/2007 09:36:11

Data da publicação no CNUC: 11/10/2022 11:07:38

Situação: Ativo

### Informações Gerais

Código CNUC:

0000.00.0112

Código WDPA:

19747

Esfera Administrativa:

Federal

Área da UC calculada por Geoprocessamento:

865.116,21 ha

Área da Zona de Amortecimento:

Sem informação.

Data de criação da UC:

10/04/1989

Grupo de manejo:

Uso Sustentável

Categoria de manejo:

Floresta

Categoria IUCN:

Category VI

Objetivos de criação da UC:

uso múltiplo sustentável dos recursos florestais e a pesquisa científica, com ênfase em métodos para exploração sustentável de florestas nativas

Órgão Gestor:

INSTITUTO CHICO MENDES DE CONSERVAÇÃO DA BIODIVERSIDADE

Índice de efetividade de acordo com o [SAMGE](#):

Ano: 2022 -> Efetividade: 43,74%

## Atos Legais

### Ato Legal de Criação

**Descrição:**

Decreto Decreto nº 97.629 de 10/04/1989

---

**Instrumento de Publicação:**

Outros

---

**Data da Publicação:**

10/04/1989

---

**Área da UC conforme ato legal (ha):**

1.020.000,00

---

**Link para ato legal:**

<http://www.ibama.gov.br>

---

**Anexo do Ato legal:**

Sem informação.

---

### Documento de Conselho

Sem informação.

---

### Plano de Manejo

Sem informação.

---

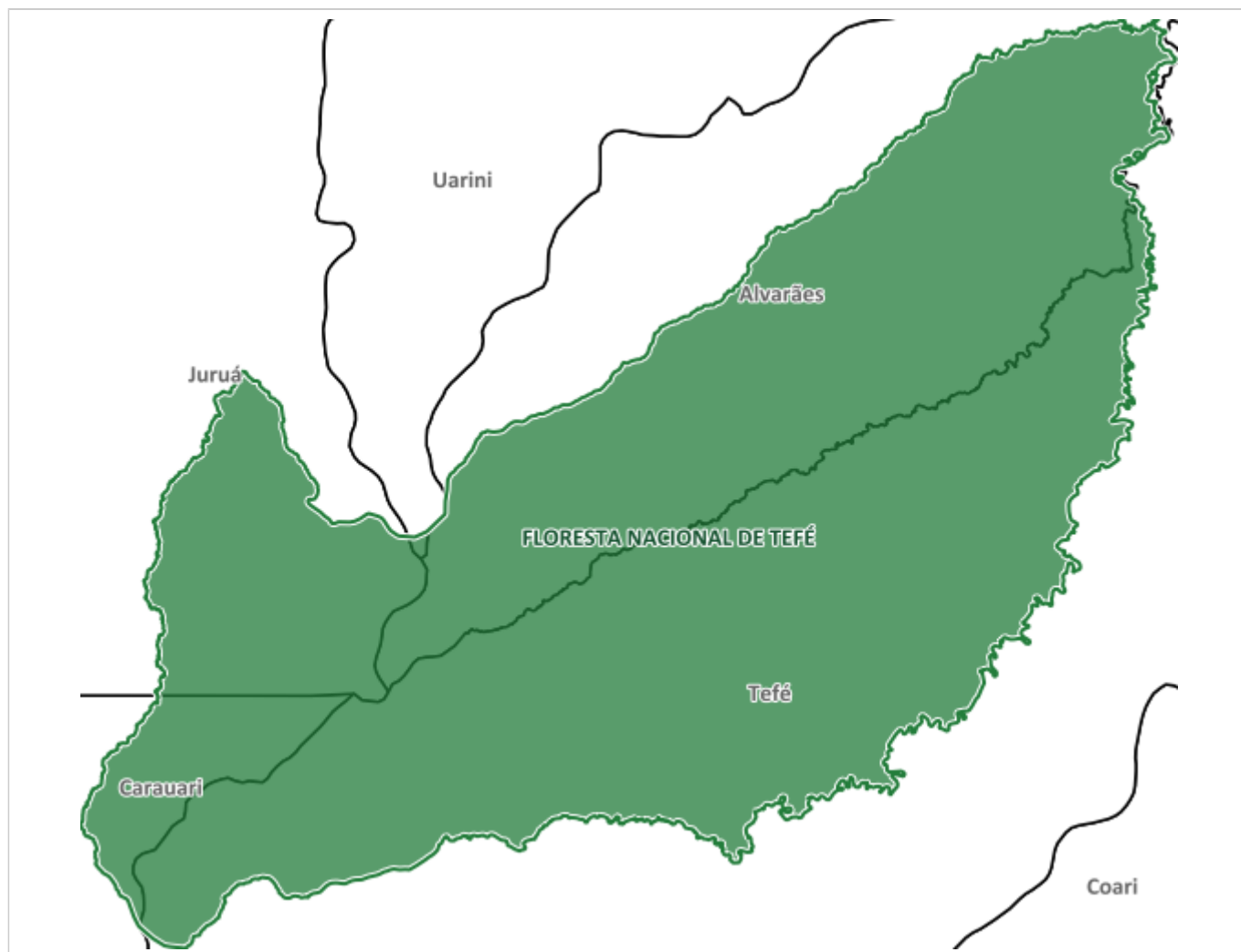
### Outros Instrumentos de Gestão

Sem informação.




---

## Caracterização

### Mapa da UC




#### Legenda

-  Limite da UC
-  Limite da ZA
-  Limite municipais



Escala



Acesse o mapa: <https://cnuc.mma.gov.br/map/112>

Qualidade do polígono inserido:

Polígono corresponde ao memorial descritivo

#### Biomás

- Amazônia (865.116,21 ha)

#### UFs Abrangidas

- AMAZONAS

## Municípios Abrangidos

- ALVARÃES (AM)

---

- CARAUARI (AM)

---

- JURUÁ (AM)

---

- TEFÉ (AM)

---

- UARINI (AM)

---

## Regiões Hidrográficas

- AMAZÔNICA

---

## Cursos d'água

- Igarapé Curimatá de Cima

---

- Rio Andirá

---

- Rio Bauana

---

- Rio Curimatá de Baixo

---

- Rio Tefé

---

## Climas

- Equatorial, quente - média  $> 18^{\circ}$  C em todos os meses, super-úmido sem seca

---

## Solos

- Corpos d`água continental

---

- FTal - Plintossolo Argilúvico Alítico

---

- GXa - Gleissolo Háptico Alumínico

---

- GXbd - Gleissolo Háptico Tb Distrófico

---

- GXvd - Gleissolo Háptico Ta Distrófico

---

- PVAa - Argissolo Vermelho-Amarelo Alumínico

---

- PVAal - Argissolo Vermelho-Amarelo Alítico

---

- PVAd - Argissolo Vermelho-Amarelo Distrófico

---

## Aspectos Socioculturais, Antropológicos e Fundiários

### Grupos Sociais na Unidade de Conservação

Segmentos da sociedade civil de acordo com o [Decreto nº 8.750](#) que institui o Conselho Nacional dos Povos e Comunidades Tradicionais

- Sem informação.

---

### População tradicional beneficiária ou residente

Refere estritamente às populações definidas no art. 2º do decreto 4.340/2002. Categorias: RESEX, RDS e Florestas

Sem informação.

---

### Situação fundiária: percentual regularizado

Sem informação.

---

## Outras Informações

### Programas, Projetos, Gestão Integrada e Reconhecimento Internacional

Nome do PPGR:

Sem informação.

---

Tipo PPGR:

Sem informação.

---

Órgão Gestor:

Sem informação.

---

#### Esfera Administrativa:

Sem informação.

---

#### Descrição:

Sem informação.

---

#### Nome do instrumento legal:

Sem informação.

---

#### Data do documento Legal:

Sem informação.

---

#### Documento Legal:

Sem informação.

---

#### Nome do contato principal:

Sem informação.

---

#### Telefone principal:

Sem informação.

---

#### Email principal:

Sem informação.

---

#### Site:

Sem informação.

---

#### Logo:

Sem Informação

---

### Número de Visitantes por ano

- Sem informação.
- 

### Links Úteis

- Página da UC no CNUC: <http://cnuc-backend.mma.gov.br/api/v1/report/uc/112>
  - API UC: <http://cnuc-backend.mma.gov.br/api/v1/uc/112>
  - Logotipo da UC: Sem Informação
-

## Redes Sociais

- Sem informação.
- 

## Site da UC

- Sem informação.
- 

## Contatos

### Endereço para Correspondência

#### Logradouro:

ESTRADA DO AEROPORTO, 725

---

#### Bairro:

CENTRO

---

#### Município:

Tefé

---

#### Unidade Federativa:

AM

---

#### CEP:

69470000

---

## Telefones

- Sem informação.
- 

## E-mails

- flonatefe.am@ibama.gov.br
-