



Ministério do Meio Ambiente

Secretaria de Biodiversidade, Florestas e Direitos Animais

Departamento de Áreas Protegidas

Cadastro Nacional de Unidades de Conservação

Esplanada dos Ministérios, Bloco B, 8º andar, sala 800, CEP: 70068-900 - Brasília - DF.

(61) 2028-2059 (61) 2028-1520

[cnuc@mma.gov.br](mailto:cnuc@mma.gov.br)

**Relatório do Cadastro Nacional de Unidades de Conservação**

**Exportado em: 15/09/2024 às 04:49:47**

## ÁREA DE RELEVANTE INTERESSE ECOLÓGICO SERRA DA ABELHA

Data da última certificação de dados pelo OG: 21/06/2023 16:37:35

Data da publicação no CNUC: 02/02/2011 11:49:59

Situação: Ativo

### Informações Gerais

Código CNUC:

0000.00.0045

Código WDPA:

115878

Esfera Administrativa:

Federal

Área da UC calculada por Geoprocessamento:

5.016,58 ha

Área da Zona de Amortecimento:

Sem informação.

Data de criação da UC:

29/05/1996

Grupo de manejo:

Uso Sustentável

Categoria de manejo:

Área de Relevante Interesse Ecológico

Categoria IUCN:

Category IV

Objetivos de criação da UC:

Manter os ecossistemas naturais de importância regional ou local e regular o uso admissível dessas áreas, de modo a compatibilizá-lo com os objetivos de conservação da natureza.

Órgão Gestor:

INSTITUTO CHICO MENDES DE CONSERVAÇÃO DA BIODIVERSIDADE

Índice de efetividade de acordo com o [SAMGE](#):

Ano: 2022 -> Efetividade: 61,35%

## Atos Legais

### Ato Legal de Criação

Descrição:

Decreto S/N de 28/05/1996

---

Instrumento de Publicação:

Outros

---

Data da Publicação:

29/05/1996

---

Área da UC conforme ato legal (ha):

4.604,00

---

Link para ato legal:

[https://www.gov.br/icmbio/pt-br/assuntos/biodiversidade/idade-de-conservacao/idades-de-biomas/mat-a-atlantica/lista-de-ucs/arie-serra-da-abelha/arquivos/decreto\\_arie\\_serra\\_da\\_abelha.jpg](https://www.gov.br/icmbio/pt-br/assuntos/biodiversidade/idade-de-conservacao/idades-de-biomas/mat-a-atlantica/lista-de-ucs/arie-serra-da-abelha/arquivos/decreto_arie_serra_da_abelha.jpg)

---

Anexo do Ato legal:

<http://cnuc-backend.mma.gov.br/api/v1/anexo/atolegal/31142>

---

### Documento de Conselho

Descrição:

Portaria - número 50 de 26/10/2015

---

Instrumento de Publicação:

Diário Oficial

---

Data da Publicação:

27/10/2015

---

Link para ato legal:

[https://www.gov.br/icmbio/pt-br/assuntos/biodiversidade/idade-de-conservacao/idades-de-biomas/mat-a-atlantica/lista-de-ucs/arie-serra-da-abelha/arquivos/portaria\\_50\\_de\\_26\\_de\\_outubro\\_de\\_2015\\_conselho\\_arieserradasabelhas.pdf](https://www.gov.br/icmbio/pt-br/assuntos/biodiversidade/idade-de-conservacao/idades-de-biomas/mat-a-atlantica/lista-de-ucs/arie-serra-da-abelha/arquivos/portaria_50_de_26_de_outubro_de_2015_conselho_arieserradasabelhas.pdf)

---

Anexo do Ato legal:

<http://cnuc-backend.mma.gov.br/api/v1/anexo/atolegal/31144>

---

## Plano de Manejo

### Descrição:

Portaria - número 28 de 26/04/2016

---

### Instrumento de Publicação:

Diário Oficial

---

### Data da Publicação:

27/04/2016

---

### Link para ato legal:

[https://www.gov.br/icmbio/pt-br/assuntos/biodiversidade/unidade-de-conservacao/unidades-de-biomas/mat-a-atlantica/lista-de-ucs/arie-serra-da-abelha/arquivos/dcom\\_portaria\\_28\\_de\\_26\\_de\\_abril\\_2016\\_arie\\_serra\\_da\\_abelha.pdf](https://www.gov.br/icmbio/pt-br/assuntos/biodiversidade/unidade-de-conservacao/unidades-de-biomas/mat-a-atlantica/lista-de-ucs/arie-serra-da-abelha/arquivos/dcom_portaria_28_de_26_de_abril_2016_arie_serra_da_abelha.pdf)

---

### Link para o documento do plano de manejo:

[https://www.gov.br/icmbio/pt-br/assuntos/biodiversidade/unidade-de-conservacao/unidades-de-biomas/mat-a-atlantica/lista-de-ucs/arie-serra-da-abelha/arquivos/dcom\\_plano\\_de\\_manejo\\_arie\\_serra\\_da\\_abelha.pdf](https://www.gov.br/icmbio/pt-br/assuntos/biodiversidade/unidade-de-conservacao/unidades-de-biomas/mat-a-atlantica/lista-de-ucs/arie-serra-da-abelha/arquivos/dcom_plano_de_manejo_arie_serra_da_abelha.pdf)

---

### Anexo do Ato legal:

<http://cnuc-backend.mma.gov.br/api/v1/anexo/atolegal/31143>

---

### Anexo: PDF do documento do Plano de Manejo:

<http://cnuc-backend.mma.gov.br/api/v1/anexo/atolegal/31143/2>

---

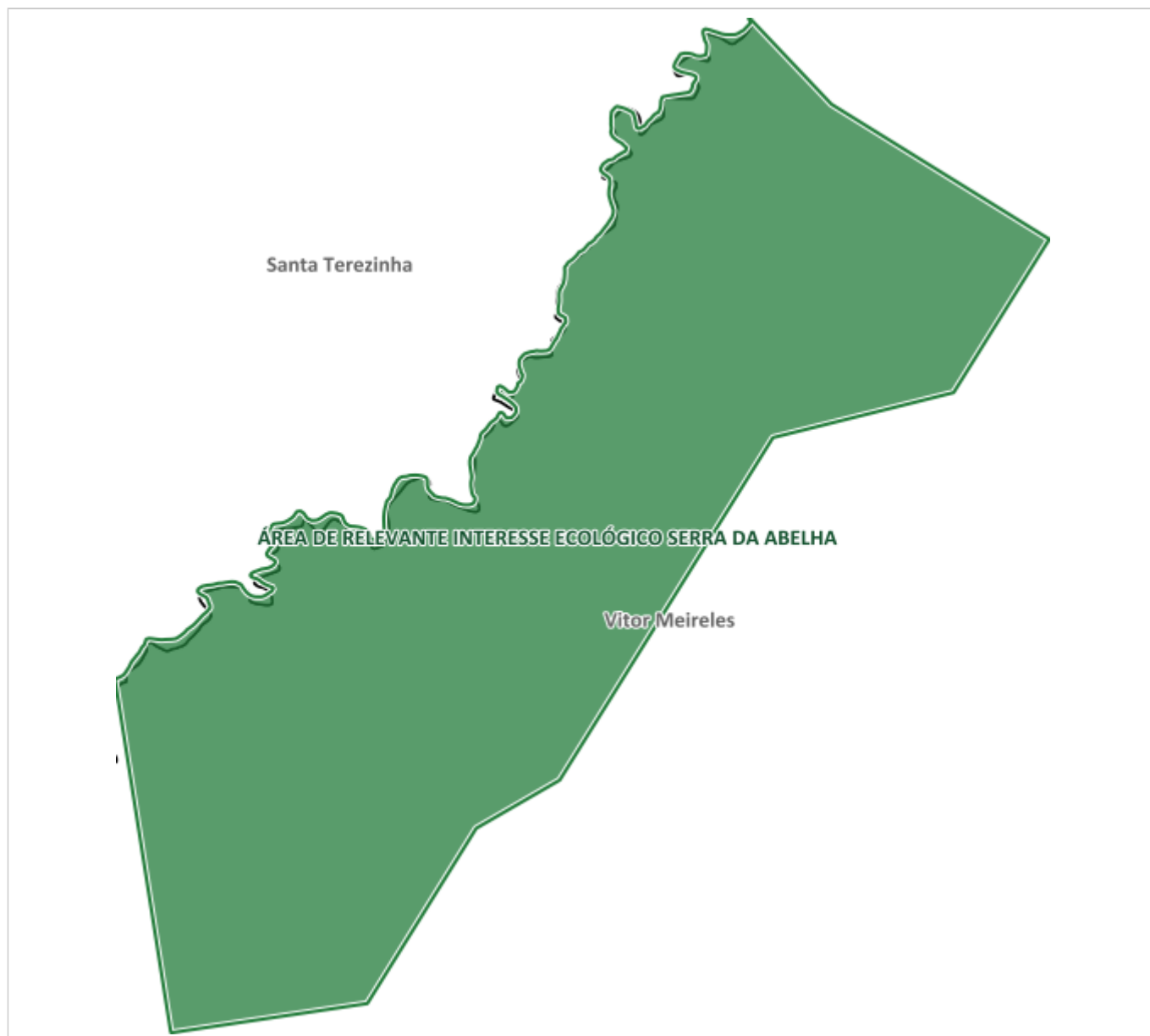
## Outros Instrumentos de Gestão

Sem informação.




---

## Caracterização

### Mapa da UC



#### Legenda

-  Limite da UC
-  Limite da ZA
-  Limite municipais



Escala



Acesse o mapa: <https://cnuc.mma.gov.br/map/10451>

Qualidade do polígono inserido:

Polígono é uma estimativa dos limites da UC

#### Biomás

- Mata Atlântica (5.016,67 ha)

#### UFs Abrangidas

- SANTA CATARINA

## Municípios Abrangidos

- VITOR MEIRELES (SC)
- 

## Regiões Hidrográficas

- ATLÂNTICO SUL
- 

## Cursos d'água

- Rio da Prata
  - Rio Deneke
- 

## Climas

- Temperado, mesotérmico brando - média entre 10 e 15° C, super-úmido sem seca
- 

## Solos

- CHa - Cambissolo Húmico Alumínico
  - CXa - Cambissolo Háptico Alumínico
  - CXal - Cambissolo Háptico Alítico
  - CXbd - Cambissolo Háptico Tb Distrófico
- 

## Aspectos Socioculturais, Antropológicos e Fundiários

### Grupos Sociais na Unidade de Conservação

Segmentos da sociedade civil de acordo com o [Decreto nº 8.750](#) que institui o Conselho Nacional dos Povos e Comunidades Tradicionais

- Caboclos
-

## População tradicional beneficiária ou residente

Refere estritamente às populações definidas no art. 2º do decreto 4.340/2002. Categorias: RESEX, RDS e Florestas

Sem informação.

---

## Situação fundiária: percentual regularizado

Sem informação.

---

## Outras Informações

### Programas, Projetos, Gestão Integrada e Reconhecimento Internacional

Nome do PPGR:

Sem informação.

---

Tipo PPGR:

Sem informação.

---

Órgão Gestor:

Sem informação.

---

Esfera Administrativa:

Sem informação.

---

Descrição:

Sem informação.

---

Nome do instrumento legal:

Sem informação.

---

Data do documento Legal:

Sem informação.

---

Documento Legal:

Sem informação.

---

Nome do contato principal:

Sem informação.

---

Telefone principal:

Sem informação.

---

## Email principal:

Sem informação.

---

## Site:

Sem informação.

---

## Logo:

Sem Informação

---

## Número de Visitantes por ano

- Sem informação.
- 

## Links Úteis

- Página da UC no CNUC: <http://cnuc-backend.mma.gov.br/api/v1/report/uc/10451>
  - API UC: <http://cnuc-backend.mma.gov.br/api/v1/uc/10451>
  - Logotipo da UC: Sem Informação
- 

## Redes Sociais

- Sem informação.
- 

## Site da UC

- Arie Serra da Abelha - ICMBio: <https://www.gov.br/icmbio/pt-br/assuntos/biodiversidade/unidade-de-conservacao/unidades-de-bio-mas/mata-atlantica/lista-de-ucs/arie-serra-da-abelha>
  - Site:
- 

## Contatos

### Endereço para Correspondência

## Logradouro:

Estrada Geral Ribeirão Taquaras, sem número, Caixa Postal 08

---

## Bairro:



Taquaras

---

Município:

Ibirama

---

Unidade Federativa:

SC

---

CEP:

89140-000

---

### Telefones

- (47) 3357-9064
- 

### E-mails

- [ngi.ibirama@icmbio.gov.br](mailto:ngi.ibirama@icmbio.gov.br)
-