



Ministério do Meio Ambiente

Secretaria de Biodiversidade, Florestas e Direitos Animais

Departamento de Áreas Protegidas

Cadastro Nacional de Unidades de Conservação

Esplanada dos Ministérios, Bloco B, 8º andar, sala 800, CEP: 70068-900 - Brasília - DF.

(61) 2028-2059 (61) 2028-1520

cnuc@mma.gov.br

Relatório do Cadastro Nacional de Unidades de Conservação

Exportado em: 14/09/2024 às 21:22:29

PARQUE NACIONAL DO PICO DA NEBLINA



Data da última certificação de dados pelo OG: 22/07/2024 14:20:14

Data da publicação no CNUC: 11/10/2022 11:42:01

Situação: Ativo

Informações Gerais

Código CNUC:

0000.00.0177

Código WDPA:

54

Esfera Administrativa:

Federal

Área da UC calculada por Geoprocessamento:

2.252.546,46 ha

Área da Zona de Amortecimento:

Sem informação.

Data de criação da UC:

05/06/1979

Grupo de manejo:

Proteção Integral

Categoria de manejo:

Parque

Categoria IUCN:

Category II

Objetivos de criação da UC:

Proteger flora e fauna e as belezas naturais no local existentes.

Órgão Gestor:

INSTITUTO CHICO MENDES DE CONSERVAÇÃO DA BIODIVERSIDADE

Índice de efetividade de acordo com o SAMGE:

Ano: 2022 -> Efetividade: 45,71%

Atos Legais

Ato Legal de Criação

Descrição:

Decreto nº 83.550 de 05/06/1979

Instrumento de Publicação:

Diário Oficial

Data da Publicação:

05/06/1979

Área da UC conforme ato legal (ha):

2.200.000,00

Link para ato legal:

https://www.planalto.gov.br/ccivil_03/decreto/1970-1979/D83550.htm

Anexo do Ato legal:

<http://cnuc-backend.mma.gov.br/api/v1/anexo/atolegal/46953>

Documento de Conselho

Descrição:

Portaria - número nº 75 de 25/07/2012

Instrumento de Publicação:

Diário Oficial

Data da Publicação:

25/07/2012

Link para ato legal:

https://www.gov.br/icmbio/pt-br/assuntos/biodiversidade/unidade-de-conservacao/unidades-de-biomas/amazonia/lista-de-ucs/parna-do-pico-da-neblina/arquivos/portaria_criacao_conselho_consultivo-parna-pico.pdf

Anexo do Ato legal:

<http://cnuc-backend.mma.gov.br/api/v1/anexo/atolegal/46954>

Plano de Manejo

Descrição:

Portaria - número nº 1.169 de 05/12/2022

Instrumento de Publicação:

Diário Oficial

Data da Publicação:

07/12/2022

Link para ato legal:

<https://www.gov.br/icmbio/pt-br/assuntos/biodiversidade/unidade-de-conservacao/unidades-de-biomas/amazonia/lista-de-ucs/parna-do-pico-da-neblina/arquivos/portaria.pdf>

Link para o documento do plano de manejo:

https://www.gov.br/icmbio/pt-br/assuntos/biodiversidade/unidade-de-conservacao/unidades-de-biomas/amazonia/lista-de-ucs/parna-do-pico-da-neblina/arquivos/plano_de_manejo.pdf

Anexo do Ato legal:

<http://cnuc-backend.mma.gov.br/api/v1/anexo/atolegal/46955>

Anexo: PDF do documento do Plano de Manejo:

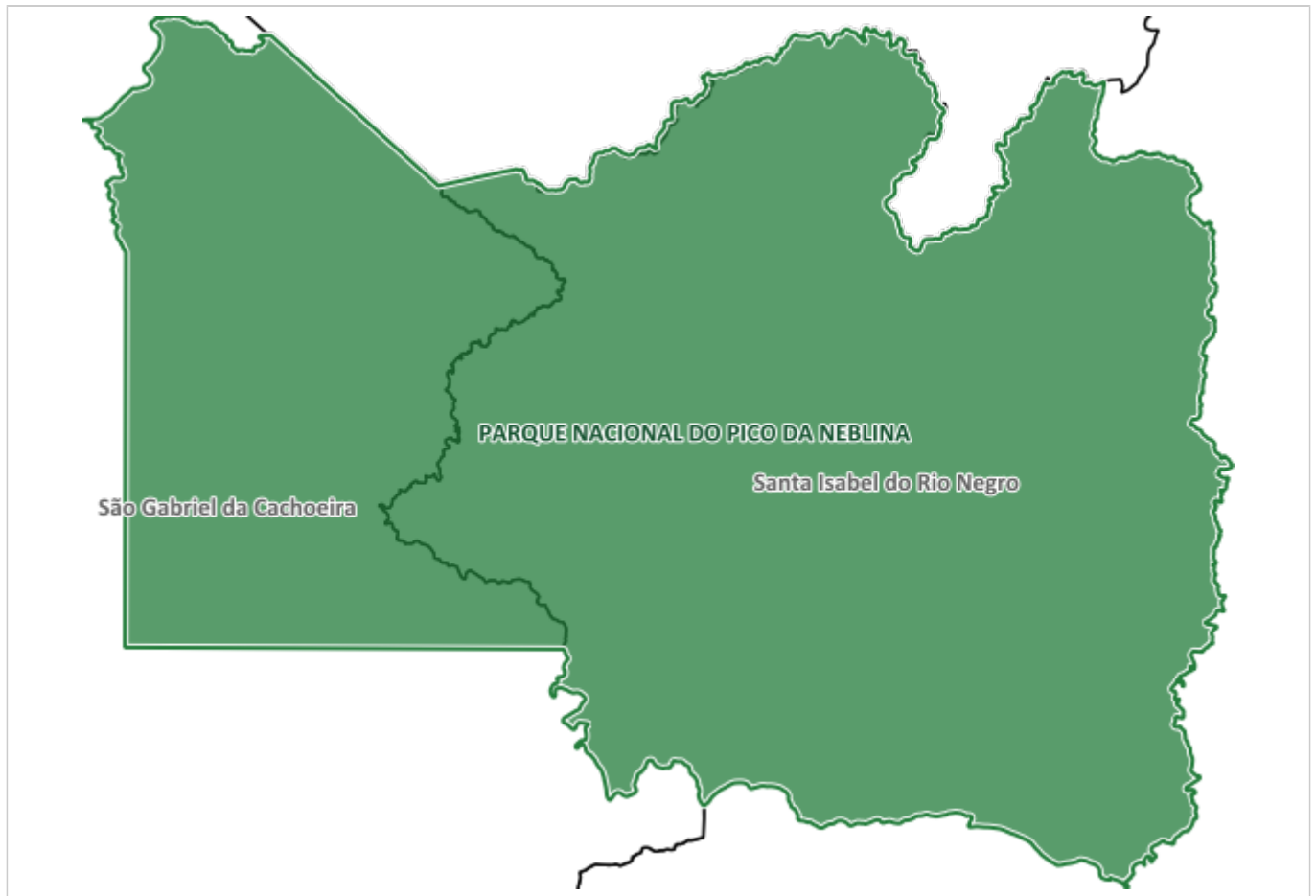
<http://cnuc-backend.mma.gov.br/api/v1/anexo/atolegal/46955/2>

Outros Instrumentos de Gestão




Sem informação.

Caracterização

Mapa da UC




Legenda

-  Limite da UC
-  Limite da ZA
-  Limite municipais



Escala



Acesse o mapa: <https://cnuc.mma.gov.br/map/18325>

Qualidade do polígono inserido:

Polígono corresponde ao memorial descritivo

Biomias

- Amazônia (2.247.000,47 ha)

UFs Abrangidas

- AMAZONAS

Municípios Abrangidos

- SANTA ISABEL DO RIO NEGRO (AM)
-

- SÃO GABRIEL DA CACHOEIRA (AM)
-

Regiões Hidrográficas

- AMAZÔNICA
-

Cursos d'água

- Canal Maturacá
-

- Igarapé Abacate
-

- Igarapé Abuará
-

- Igarapé Abuera
-

- Igarapé Ariabu
-

- Igarapé Arixana
-

- Igarapé Badabaani
-

- Igarapé Boniva
-

- Igarapé Branco
-

- Igarapé Caçabo
-

- Igarapé Castanhal
-

- Igarapé Castanho
-

- Igarapé Eni
-

- Igarapé Foibará
-

- Igarapé lazinho
-

- Igarapé lauiabu
-

- Igarapé Igarapé

- Igarapé Inambu

- Igarapé Jacitara

- Igarapé Jaradi

- Igarapé Mafi

- Igarapé Miuá

- Igarapé Temauabo

- Igarapé Uarebo

- Igarapé Uaruí

- Rio Cauaburi

- Rio Demiti

- Rio Inambu

- Rio Lá

- Rio Maiá

- Rio Marauiá

- Rio Maricibueri

- Rio Negro

- Rio Pukimabuei

- Rio Titiricô

- Rio Tucano

Climas

- Equatorial, quente - média > 18° C em todos os meses, super-úmido sem seca
- Equatorial, quente - média > 18° C em todos os meses, super-úmido subseca
- Equatorial, subquente - média entre 15 e 18 ° C em pelo menos 1 mês, super-úmido subseca
- Massa d'água

Solos

- AR - Afloramentos De Rochas
- Corpos d`água continental
- EKgu - Espodossolo Humilúvico Hidro-Hiperespesso
- FFc - Plintossolo Pétrico Concrecionário
- GXbd - Gleissolo Háptico Tb Distrófico
- LAd - Latossolo Amarelo Distrófico
- LAw - Latossolo Amarelo Ácrico
- LVAd - Latossolo Vermelho-Amarelo Distrófico
- PAa - Argissolo Amarelo Alumínico
- PAd - Argissolo Amarelo Distrófico
- PVAd - Argissolo Vermelho-Amarelo Distrófico
- RLd - Neossolo Litólico Distrófico
- RQg - Neossolo Quartzarênico Hidromórfico

Grupos Sociais na Unidade de Conservação

Segmentos da sociedade civil de acordo com o [Decreto nº 8.750](#) que institui o Conselho Nacional dos Povos e Comunidades Tradicionais

- Povos indígenas

População tradicional beneficiária ou residente

Refere estritamente às populações definidas no art. 2º do decreto 4.340/2002. Categorias: RESEX, RDS e Florestas

Sem informação.

Situação fundiária: percentual regularizado

Sem informação.

Outras Informações

Programas, Projetos, Gestão Integrada e Reconhecimento Internacional

Nome do PPGR:

Sem informação.

Tipo PPGR:

Sem informação.

Órgão Gestor:

Sem informação.

Esfera Administrativa:

Sem informação.

Descrição:

Sem informação.

Nome do instrumento legal:

Sem informação.

Data do documento Legal:

Sem informação.

Documento Legal:

Sem informação.

Nome do contato principal:

Sem informação.

Telefone principal:

Sem informação.

Email principal:

Sem informação.

Site:

Sem informação.

Logo:



Número de Visitantes por ano

- 43 visitantes no ano de 2022
-

Links Úteis

- Página da UC no CNUC: <http://cnuc-backend.mma.gov.br/api/v1/report/uc/18325>
 - API UC: <http://cnuc-backend.mma.gov.br/api/v1/uc/18325>
 - Logotipo da UC: <http://cnuc-backend.mma.gov.br/api/v1/ucPubGetLogo/18325>
-

Redes Sociais

- instagram: <https://www.instagram.com/parnapicodaneblina/>
-

Site da UC

- Site ICMBio - Parque Nacional do Pico da Neblina: <https://www.gov.br/icmbio/pt-br/assuntos/biodiversidade/unidade-de-conservacao/unidades-de-bio-mas/amazonia/lista-de-ucs/parna-do-pico-da-neblina>
 - Site:
-

Contatos

Endereço para Correspondência

Logradouro:

Av. Dom Pedro Massa, 51

Bairro:

Centro

Município:

São Gabriel da Cachoeira

Unidade Federativa:

AM

CEP:

69750-000

Telefones

- (97) 3471-3458
-

E-mails

- ngi.picodaneblina@icmbio.gov.br
-